

RUNDWANDERUNG B01 : ÜBER DEM WEINGÄRTLEIN VON BAREMBACH

Schwer



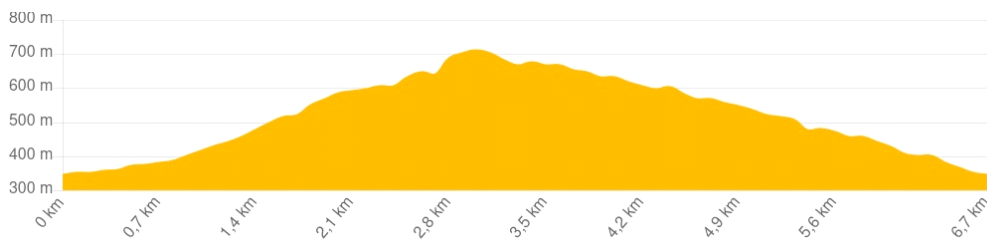
Start : Barembach



| | | |
|--|-------|------------|
| | | 7 km |
| | | Halber Tag |
| | | 400 m |
| | | > > |
| | | |

In dieser Gegend wurden einst selbst kleinste Flächen genutzt, was ihr einen offenen Charakter, fast wie in einem Garten, gab, ehe die Weiden und Felder in den Terrassen und im Tal nach und nach aufgegeben wurden. Mit diesen Brachen wollten sich die Bewohner und die Mandatsträger nicht abfinden und beschlossen, sie gemäß dem heutigen Lebensstil umzugestalten. So konnten die Ausbreitung der Brachen und die Verbuschung aufgehalten werden.

| | |
|--|---------------------------|
| | <i>Kirchplatz</i> |
| | <i>Parkplatz Kirche</i> |
| | <i>1,5 Km - Schirmeck</i> |



PRAKTISCHE INFORMATIONEN

Vergessen Sie nicht Ihre Wanderkarte !
IGN Nr. Karte : 1/25 000 Bruche 25
Club Vosgien Kartenbereich : 1/25 000 3716 ET



[GPX Track](#)

KONTAKT

Office de tourisme de la vallée de la Bruche
03 88 47 18 51 - rando-bruche.fr



CLUB VOSGIEN


massif des Vosges

Wiedergabe der Wegmarkierungen erfolgt mit freundlicher Genehmigung des Club Vosgien © Fédération du Club Vosgien - 2021





ETAPPEN


Etappe 1

Am Platz vor der Kirche St. Georges nehmen Sie die Hauptstraße mit der Beschilderung , um das Dorf zu durchqueren.




Etappe 2

Nach 500 m sehen Sie links das Försterhaus und den Weg mit den Schildern , ehe sie dem Weg mit den Schildern  folgen.

Etappe 3

Nach etwa 1,5 km wenden Sie sich an der Haarnadelkurve (Gabelung mit dem GR5) nach rechts und folgen dem Weg mit der Beschilderung  auf gut 2 km, um die Croix Walter und den Landschafts-Infopunkt zu erreichen. Auf diesem 2008 errichteten Steg kann man erfahren, wie sehr die Tätigkeiten des Menschen im Lauf der Zeit die Naturlandschaften geprägt haben.

Etappe 4

Nach der Croix Walter verlassen Sie den Weg mit der Beschilderung  und folgen der doppelten Beschilderung  - , um ins Dorf hinunterzugehen, das Sie über die Rue du champ de commune erreichen, die am Rathaus endet. Gegenüber erstrecken sich einige Morgen Weinberge, die vom Weinbauverein gepflanzt wurden und deren Trauben jedes Jahr bei einem netten Fest gepresst und der Wein verkostet werden ... Letzterer gehört zwar nicht zu den edlen Tropfen, doch „La côte des vignes“ genießt einen durchaus guten Ruf.



Le Jardin

575

575

575

575



Ordon des Grands

Map data: © OpenStreetMap contributors, Map style: © OpenStreetMap contributors