

# CIRCUIT RANDO C06 : EN TERRE DE SALM

Tout public



Départ : La Broque



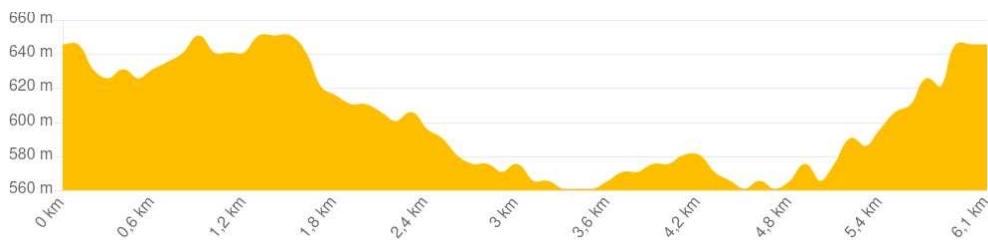
	.....	6 km
		2h
		130 m
		>  >

Cet itinéraire permet de découvrir le hameau de Salm qui se développe vers 1700 avec des métayers anabaptistes, spécialistes dans l'élevage et l'agriculture. De cette époque, il subsiste le cimetière et la ferme dite « Kupferschmidt », nom d'un ancien membre de cette communauté.

Maison forestière de Salm

Parking de la maison forestière

7 Km - Rothau



## INFORMATIONS PRATIQUES

N'oubliez pas d'emporter une carte !  
IGN N° de la carte : 1/25 000 Bruche 25  
N° carte Club Vosgien : Secteur carte : 1/25 000  
3716 ET



Tracé GPX

## CONTACT

Office de tourisme de la vallée de la Bruche  
03 88 47 18 51 - rando-bruche.fr



CLUB  
VOSGIEN


massif des Vosges

Reproduit avec l'autorisation du Club Vosgien ©Fédération du Club Vosgien 2021




## LES ÉTAPES DU PARCOURS

### Etape 1

En quittant le parking, tournez à droite et suivez le balisage  jusqu'à l'intersection vers Fréconrupt en passant devant la maison de grès rose datant de 1791. Elle a abrité plusieurs générations de mennonites, notamment la famille de Nicolas Augsburgers, mais porte le nom de l'une des figures les plus remarquables : Jacob Kupferschmidt. Ce dernier est célèbre pour avoir obtenu des autorités révolutionnaires, en 1793, l'exemption du service armé pour ses coreligionnaires, préfigurant ainsi l'objection de conscience.


### Etape 2

Admirez à la croisée des chemins le Gros Chêne, arbre vieux de plus de 200 ans. On raconte que des anabaptistes mennonites plantèrent, dans une clairière, en mémoire de l'exemption de 1793, ce chêne devenu aujourd'hui un superbe bicentenaire. A gauche du chêne, prenez la direction de Malplaquet en suivant le balisage  .


### Etape 3

Traversez la cour de cette ferme, puis longez la route en suivant le balisage  .

### Etape 4

Descendez vers une passerelle sur le ruisseau avant d'emprunter un sentier à travers la forêt en suivant toujours le balisage  .


## Etape 5

A la sortie du bois, traversez un pâturage en longeant la clôture. Passez devant la maison forestière du Coucou. Empruntez la route en suivant le balisage  .

## Etape 6

Après 300m, le sentier descend à droite pour arriver à l'étang du Coucou, endroit idyllique entourée de magnifiques sapins et agréable coin de pique-nique aménagé.

## Etape 7

Après une halte, reprenez le sentier en légère pente, marqué  , pour arriver sur la route qui mène à droite vers le parking de la maison forestière.



Forêt Forestière du Col de la

Château de Saint

L'Arroue