


RUNDWANDERUNG D02 : ZWISCHEN DEM KLEINEN UND GROSSEN DONON

Schwer



Start : Grandfontaine



13 km



Halber Tag



560 m

An dieser sagenumwobenen Stätte verschmelzen Geschichten und Legenden. Ein wunderbarer Ort um Körper und Seele baumeln zu lassen. Das Donon Massiv ist eine einzigartige, geheimnisvolle Gegend, dem seit Urzeiten Nahstelle zwischen der Rheinebene und Lothringen Plateau bildet.



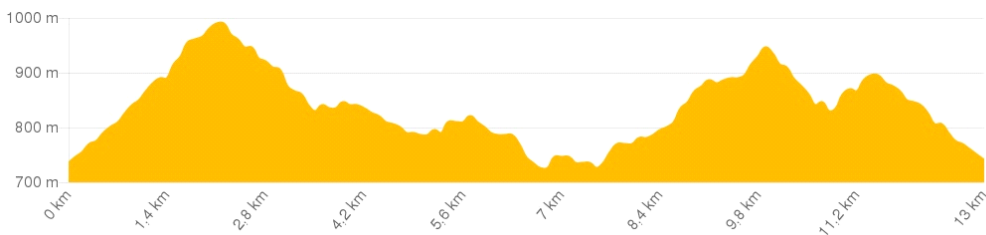
Forsthaus "maison forestière du haut Donon"



An der Kreisstraße D 44 Richtung Abreschviller



10 Km - Schirmeck



PRAKTISCHE INFORMATIONEN

Vergessen Sie nicht Ihre Wanderkarte !
IGN Nr. Karte : 1/25 000 Bruche 25
Club Vosgien Kartenbereich : 1/25 000 3717 ET
[GPX Track](#)


KONTAKT

Office de tourisme de la vallée de la Bruche
03 88 47 18 51 - rando-bruche.fr




ETAPPEN



1 Etappe 1

Überqueren Sie beim Parkplatz auf der D44 die Straße und folgen Sie der Wegmarkierung des Fernwanderwegs GR5  der direkt hoch zum Gipfel führt. Der Donon war bereits in der Eisenzeit ein heiliger Berg. Später wurde er von den Kelten und Druiden zur Teutates geweihten Kultstätte erkoren. Zahlreiche Überreste unterstreichen bis heute sowohl den wehrhaften als auch heiligen Charakter der Anlage. Auf der Gipfelplattform findet man heute den Nachbau eines Tempels (einer Nachahmung griechischer Architektur) aus dem Jahre 1869.


2 Etappe 2

Folgen Sie weiter der  Wegmarkierung des GR5, und beginnen Sie schließlich den Abstieg in Richtung "Col Entre-les-Deux-Donons". Dort befindet sich ein Schutzunterstand wo Sie eine Rast einlegen können.

3 Etappe 3

Nach dem "Col Entre-les-deux-Donons", schlagen Sie gleich gegenüber den  -  markierten Weg in Richtung Unterstand ein.

4 Etappe 4

Nach dem Unterstand, gehen Sie gerade aus und folgen Sie der  Markierung um zur Höhenangabe "cote 790" zu gelangen und weiter zum Soldatenfriedhof (Höhenangabe "cote 813").

Etappe 5 ✕

Kehren Sie wieder ein Stück zurück bis zur Höhenangabe "cote 790" und biegen Sie rechts auf den ✕ markierten Weg ab und dann weiter auf ● markierten Weg bis zur Höhenangabe "cote 798".

Etappe 6 ●

Gehen Sie weiter rechts auf dem ● markierten Weg bis zur Höhenangabe "cote 889".

Etappe 7 ●

Steigen Sie den Weg links hoch. Nach circa 200 m, gehen Sie weiter links auf dem ● markierten Weg um zur Stele am Petit Donon (Höhe 981 m) zu gelangen. Dort erwartet Sie eine grandiose Aussicht die man sich nicht entgehen lassen sollte.

Etappe 8 +

Gehen Sie wieder ein Stück zurück bis zur nächsten Kreuzung. Dort biegen Sie links ab. Nach etwa 400 m, nehmen Sie rechts den ausgewiesenen Weg mit der Doppelmarkierung ● - ▲ bis zum "Col de l'Entre-deux- Donons". Anschließend folgen Sie dem + markierten Weg zurück bis zum Ausgangspunkt.

