









CIRCUIT RANDO C01 : AUTOUR DU PLUS PETIT VILLAGE D'ALSACE

Tout public






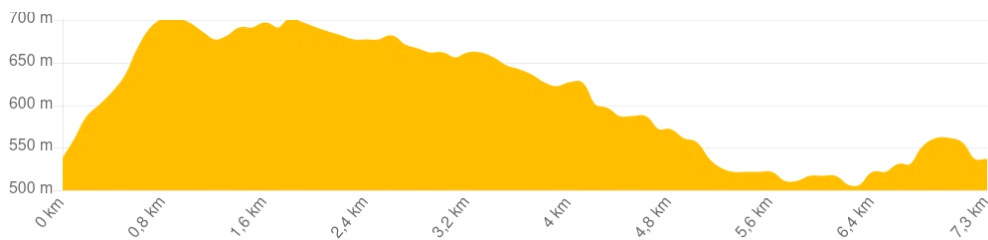
Départ : Blancherupt



 	7 km
	2h
	204 m
 >  >  > 	
	

Un proverbe dit que tout ce qui est petit est mignon. Et ce n'est pas faux. Avec ses 38 habitants, Blancherupt est la plus petite commune d'Alsace et possède un charme tout particulier. Dans les années 1990, une campagne de publicité, par ailleurs primée, disait de cette commune "A Blancherupt, il n'y a rien... rien que l'essentiel" une invitation à découvrir sans plus attendre ce petit coin de paradis.

	Eglise
	Rue principale, peu avant l'église
	3 Km - Fouday



INFORMATIONS PRATIQUES

N'oubliez pas d'emporter une carte !
IGN N° de la carte : 1/25 000 Champ du Feu et Bruche 25
N° carte Club Vosgien : Secteur carte : 1/25 000 3717 ET



[Tracé GPX](#)

CONTACT

Office de tourisme de la vallée de la Bruche
03 88 47 18 51 - rando-bruche.fr



CLUB VOSGIEN




Reproduit avec l'autorisation du Club Vosgien ©Fédération du Club Vosgien 2021




LES ÉTAPES DU PARCOURS




1 La Boucherie

Emprunter le chemin balisé  , montant à gauche après l'église. Ce chemin grimpe sur 800 m (c'est le tronçon le plus difficile de votre itinéraire) jusqu'au sommet d'une crête dénudée nommée La Boucherie (alt.710 m). Là, belle vue circulaire sur le massif du Champ du Feu et le village de Bellefosse, dominé par le château de la Roche qui émerge des sapins s'offrent au regard. Faire un aller-retour de 100 m vers la gauche pour admirer un panorama sur le massif du Donon et le col de la Perheux.



① L'église Saint-André de Blancherupt a été construite en 1861 pour éviter aux fidèles catholiques les 3 km de marche vers l'église de Colroy-la-Roche.

2 Sur les pâturages




Tourner à droite et longer la clôture et poursuivre sur 500 m jusqu'à un carrefour de sentiers balisés  et  .
📍 Possibilité de déjeuner à la ferme-auberge du Ban de la Roche : au carrefour, tourner à gauche et emprunter le sentier balisé  sur 800 m qui mène au village. La ferme-auberge se trouvera sur votre gauche. Restauration uniquement sur réservation au 03 88 97 35 25.





3 Sur la crête

A partir du carrefour de sentiers, emprunter le chemin marqué  -  vers la droite et qui s'enfonce après 600 m dans la forêt. *① Les pâturages sur les hauteurs sont issus d'une longue tradition de pastoralisme dans la haute vallée de la Bruche. Après la guerre de Trente Ans, des éleveurs et fermiers de confession mennonite se sont installés dans les fermes d'altitude, propriétés des seigneurs locaux (censes seigneuriales). Ils se consacraient à l'élevage du bétail et à l'entretien des pâtures pour le compte de leurs maîtres. Les mennonites étaient particulièrement reconnus pour leurs compétences d'agriculteurs et surtout d'éleveurs et leur savoir-faire : usage de techniques de fumures et d'irrigation, prairies artificielles...*



V Vers les ruines du château de la Roche (≈ 3 km, 1h)

Après 500 m, avant d'entrer dans la forêt, suivre à gauche (virage en tête d'épingle), le sentier balisé  . Poursuivre 1,7 km sur ce même balisage pour rejoindre les ruines du château de la Roche. *① Le château de la Roche, construit en grès des Vosges et perché à près de 800 m d'altitude, date du XII^e siècle. Il fut, comme le Ban de la Roche, la possession de la famille de Rathsamhausen zum Stein. En 1469, occupé par un "seigneur brigand", il est détruit après un siège de 7 jours par des troupes menées par l'évêque de Strasbourg soucieux de débarrasser la région de ce fauteur de troubles. L'évêque interdit à la famille de Rathsamhausen-zum-Stein de reconstruire la place forte.*

4 Vers les hauteurs de Fouday ✕




Après 1 km en forêt, suivre à droite le balisage . Après le croisement, à votre droite, notez un remarquable calvaire. 400 m plus loin, descendre à gauche sur le sentier balisé . Après 350 m, suivre ce même balisage qui tourne à droite sur un petit sentier, puis, après 500 m, continuer tout droit sur le chemin balisé . Vous arrivez à une vue sur Fouday avec un banc. **Variante** : pour raccourcir votre parcours de 3 km, à partir du calvaire, rester sur le sentier descendant balisé . Après 700 m (virage à droite), vous pourrez voir sur votre droite un parcours "pieds-nus" aménagé l'été par la commune. 300 m plus loin, vous revenez à Blancherupt. Prendre à gauche vers l'église pour revenir à votre point de départ.

5 Retour vers Blancherupt ▲

A partir du banc, poursuivre sur le chemin balisé  vers la droite sur 1 km. Dans un grand virage en tête d'épingle vers la gauche, continuer tout droit sur le sentier balisé  qui vous mène vers le village de Blancherupt.

① Lorsque la seigneurie du Ban de la Roche adopte le culte protestant en 1584, celle-ci devient une enclave protestante entourée de territoires catholiques. Blancherupt, qui ne fait administrativement pas partie du Ban de la Roche, mais qui y est géographiquement rattaché (par la vallée de la Schirgoutte), devient une enclave catholique dans l'enclave protestante accentuant l'isolement de ce petit village.

6 Retour au point de départ

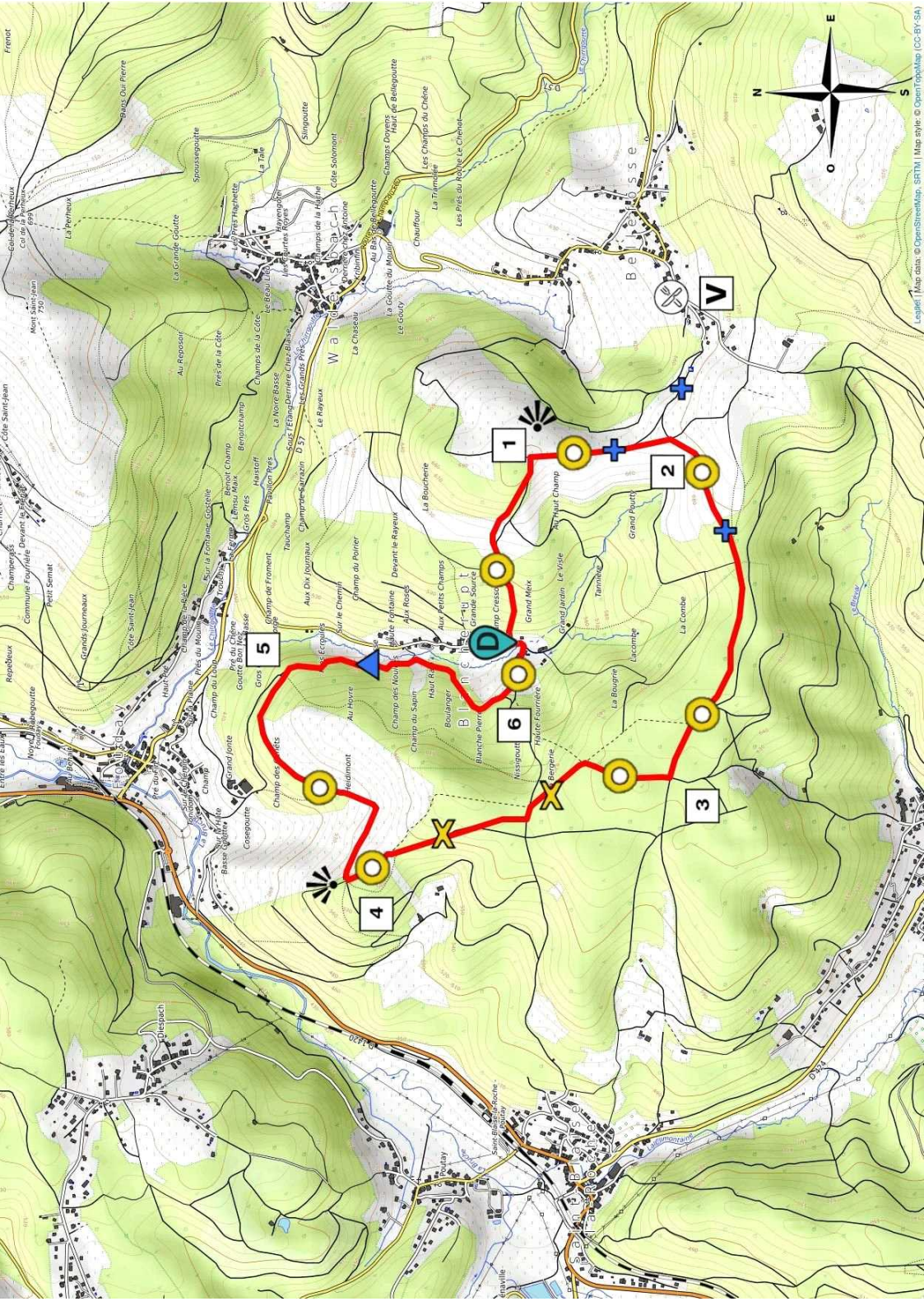
Après 500 m, alors que le sentier balisé  descend dans le village vers la gauche, continuer tout droit (chemin menant vers le balisage ). Vous traversez les pâturages de Blancherupt. 500 m plus loin, au croisement de sentiers, descendre vers la gauche le chemin balisé  (notez à votre gauche un nouveau calvaire) pour rejoindre le village et votre point de départ.

① Retrouvez également à Blancherupt le chemin de croix de l'église Saint-André réalisé en 2009 par 15 artistes de renommée internationale.

Autres points d'intérêts à proximité

! Sur les hauts de Ranrupt vous retrouverez d'autres fermes-auberges : du Promont (tel. 03 88 97 62 85, 37 - les hauts prés) et du Haut Bois (03 88 97 67 56 - route des Hauts-Bois).

*① Visitez le musée J-F Oberlin : Le musée J-F. Oberlin (tél. 03 88 97 30 27 - 25 montée Oberlin), un lieu interactif d'expression qui relate l'histoire de J-F. Oberlin, pasteur de Waldersbach du XVIII^e, pédagogue, botaniste, animateur rural et défenseur des droits de l'homme. **Evadez-vous en famille avec le jeu de piste Rose & Louise à Waldersbach** : à chaque étape de cette aventure, Rose et Louise vous invitent à participer à des jeux d'antan, de l'époque du pasteur J-F. Oberlin. Documentation disponible à l'Office de tourisme ou sur bit.ly/brochuresOTVB).*



Legend | Map data: © OpenTopoMap (CC-BY-SA)
Map style: © OpenTopoMap (CC-BY-SA)