


# WANDELROUTE CDF05: DE ROTS VAN DE EDELWEISS



Gemiddeldw  
niveau



Vertrek : Belmont



Een grotendeels schaduwrijk parcours dat in de hoogte langs het dorpje Belmont en de rots van de Edelweiss passeert. Mogelijkheid om te eten aan het vertrek/de aankomst en in het midden (pas van Charbonnière).

	.....	9 km
		halve dag
		300 m
		>  >

Voor de chalet van Champ du feu - La Serva - Belmont

Parkeerplaats van de Serva

5 Km - Fouday



## PRAKTISCHE INFORMATIE

Vergeet niet een kaart mee te nemen!  
IGN N° de la carte : 1/25 000 Champ du Feu et Bruche 25

N° carte Club Vosgien : Secteur carte : 1/25 000 3717 ET



[GPX spoor](#)

## CONTACT

Office de tourisme de la vallée de la Bruche  
03 88 47 18 51 - rando-bruche.fr




Overgenomen met toestemming van de Club Vosgien  
©Fédération du Club Vosgien 2021




## DE ETAPPES VAN DE REIS

### Etappe 1

Tegenover de chalet van Champ du feu neemt u het pad rechts en volgt u de aanduiding  tot aan de rots van Edelweiss.


### Etappe 2

Vorbij de rots van de Edelweiss blijft u de aanduiding  volgen.

### Etappe 3

Bij uw aankomst op de Route de la Charbonnière neemt u onmiddellijk het pad naar rechts. Volg het vervolgens langs de weg tot aan de pas van Charbonnière.

### Etappe 4

Op de pas van Charbonnière kan u iets eten in de herberg (03 88 08 31 17). Blijf op de weg in de richting van Waldersbach (wandel best links). Na ongeveer 200 m neemt u het pad met aanduiding .

## **Etappe 5** ●

Na 200 m neemt u aan het paneel "Zone de silence du Champ du feu" het pad naar rechts met aanduiding ● .

## **Etappe 6**

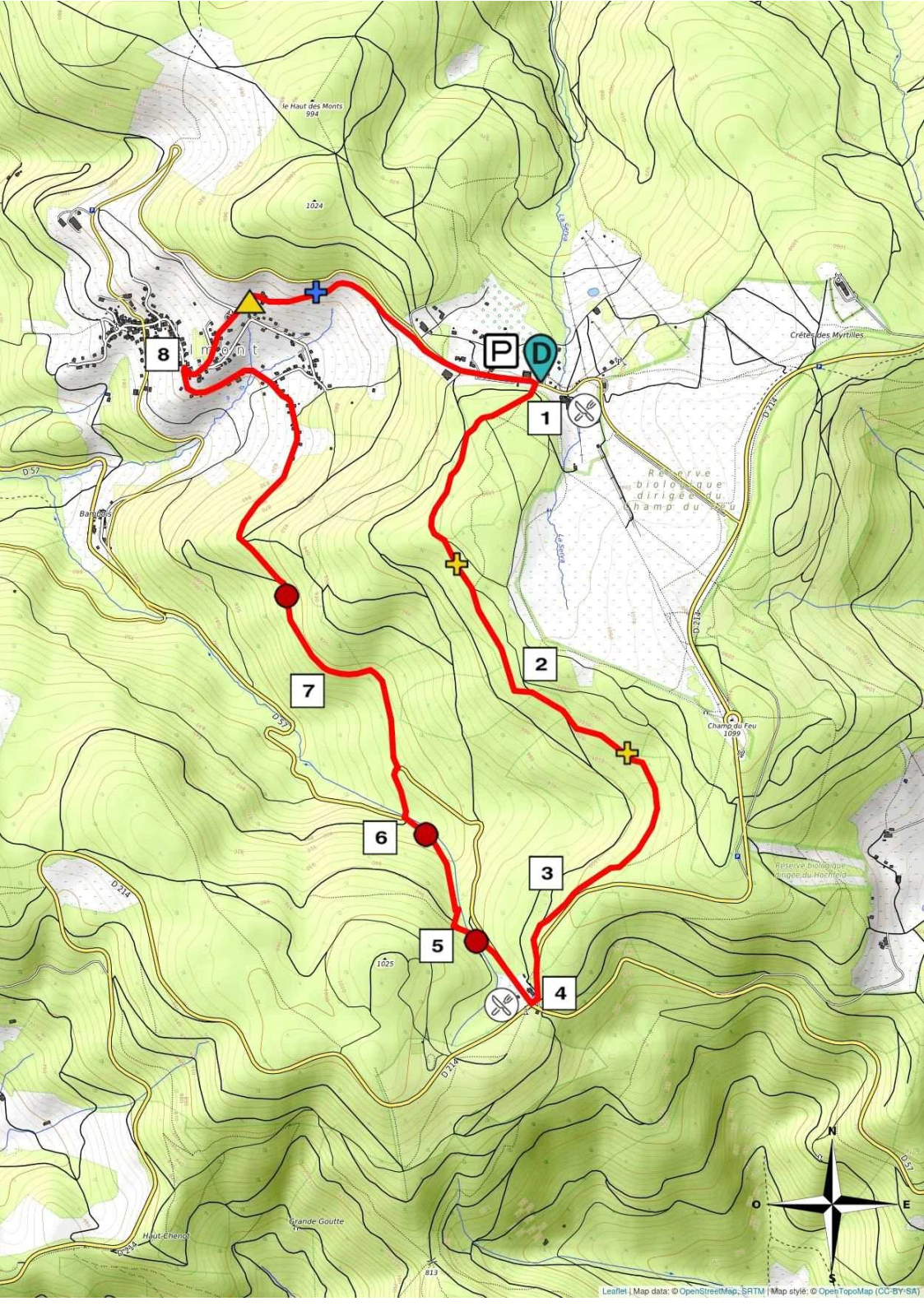
Wanneer u aan de weg komt, gaat u erop naar boven tot aan de volgende bocht.

## **Etappe 7** ●

Ga naar links en volg de aanduiding ● .

## **Etappe 8** ▲

Aan het eerste kruispunt in het dorpje Belmont (transformator van EDF) neemt u naar rechts en volgt u de aanduiding ▲ - ➕ . Belmont, op een hoogte van 788 m, is een leuk dorpje op de flank van Champ du Feu dat de Vallei van de Schirgoutte domineert. Het is ook het dorp van de medeoprichter van "des poêles à tricoter" Sarah Banzet, de eerste begeleider van de prille kindertijd. Ga opnieuw naar Champ du feu door de aanduiding ▲ - ➕ te volgen.



le Haut des Monts 994

1024

8

P D

1

Crêtes des Myrtilles

Réserve biologique dirigée du Champ du Feu

7

2

Champ du Feu 1099

6

3

Réserve Biologique dirigée du Hocher

5

4

RD 0

1025

813

Haut Ehenos

Grande Goutte

