


CIRCUIT RANDO CDF05 : LE ROCHER DE L'EDELWEISS



niveau
intermédiaire



Départ : Belmont



Parcours ombragé sur la majeure partie du circuit passant par le haut du village de Belmont et le rocher de l'Edelweiss. Restauration possible au départ/arrivée et à mi-chemin (col de la Charbonnière).

		9 km
		Demi-journée
		300 m
		> >



Devant le chalet du
Champ du feu - La Serva -
Belmont



Parking de la Serva



5 Km - Fouday



INFORMATIONS PRATIQUES

N'oubliez pas d'emporter une carte !
IGN N° de la carte : 1/25 000 Champ du Feu et
Bruche 25

N° carte Club Vosgien : Secteur carte : 1/25 000
3717 ET



Tracé GPX

CONTACT

Office de tourisme de la vallée de
la Bruche
03 88 47 18 51 - rando-bruche.fr



CLUB
VOSGIEN


massif des Vosges

Reproduit avec l'autorisation du Club Vosgien ©Fédération
du Club Vosgien 2021




LES ÉTAPES DU PARCOURS

Etape 1

En face du chalet du Champ du feu, prenez le sentier à droite en suivant le balisage  jusqu'au rocher de l'Edelweiss.


Etape 2

Après le rocher de l'Edelweiss, suivez toujours le balisage  .


Etape 3

A votre arrivée sur la route de la Charbonnière, prenez immédiatement le sentier à droite, le suivre puis longez la route jusqu'au col de la Charbonnière.

Etape 4

Au col de la Charbonnière, possibilité de restauration à l'Auberge (03 88 08 31 17). Restez sur la route en direction de Waldersbach (en marchant de préférence à gauche), après environ 200m prenez le sentier balisé  .


Etape 5

Après 200 m, au panneau "Zone de silence du Champ du feu", prenez le sentier sur la droite balisé  .





Etape 6

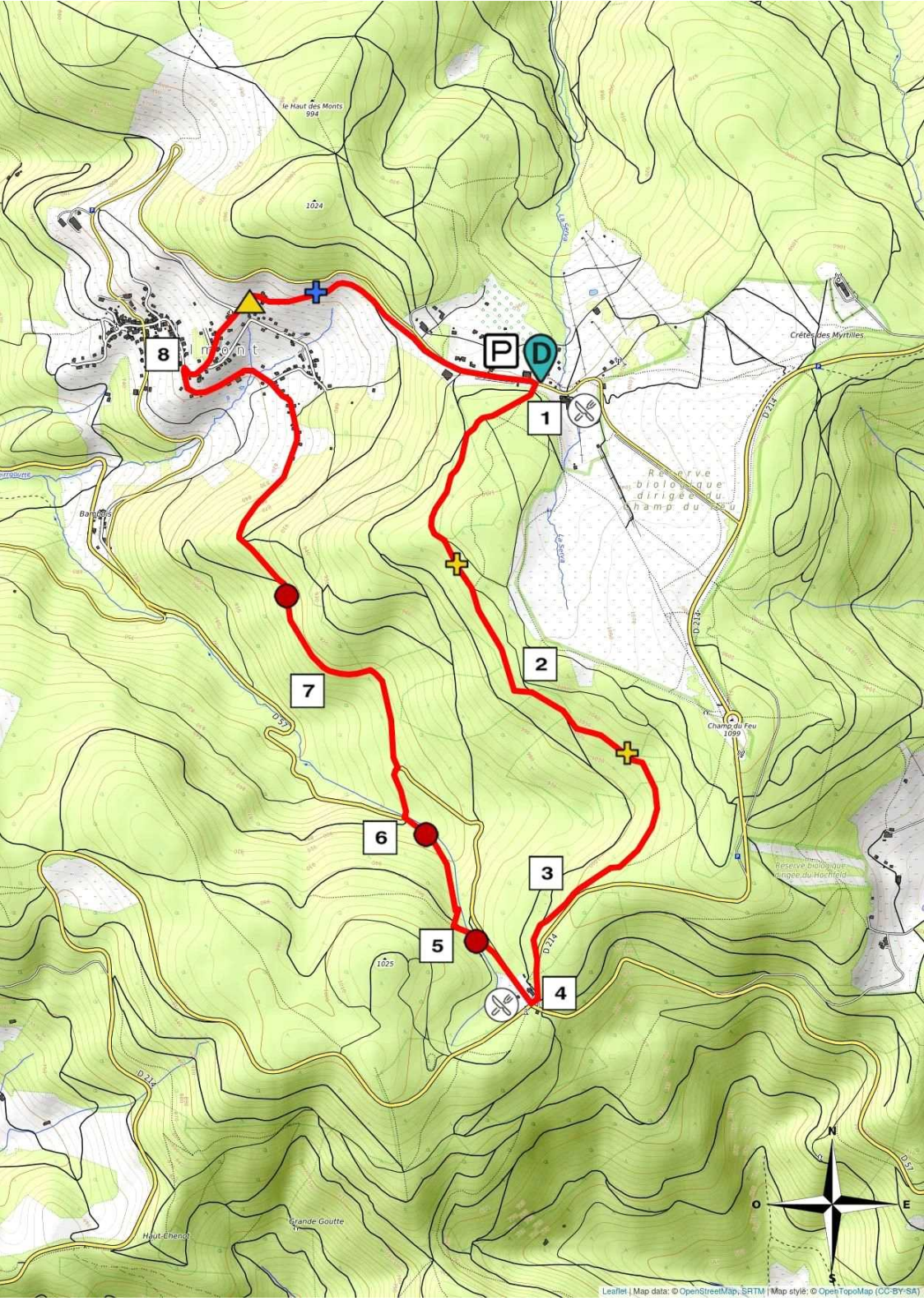
Arrivé sur la route, la remonter jusqu'au prochain virage.

Etape 7

Prenez à gauche en suivant toujours le balisage  .

Etape 8

Au premier carrefour dans le village de Belmont (transformateur EDF), prenez à droite et suivez le balisage  -  . Coquet petit village accroché au flanc du Champ du feu, Belmont domine de ses 788m la vallée de la Schirgoutte. Belmont est aussi le village de la cofondatrice « des poêles à tricoter », Sarah Banzet, première « conductrice de la tendre enfance ». Rejoignez le Champ du feu en suivant toujours le balisage  -  .



le Haut des Monts 994

1024

8

P

D

1

7

2

6

3

5

4

Haut-Ehenc

Grande Goutte