

RUNDWANDERUNG C15 : RUND UM DEM COL DE LA PERHEUX

Mittel



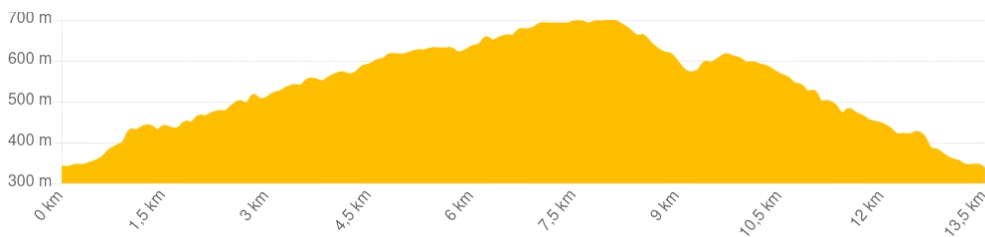
Start : Rothau



		11 km
		Halber Tag
		350 m

La Perheux ist ein großartiges Naturgebiet – eine Hochweide, wo Geschichte und Legende sich treffen. Hier fanden im Mittelalter Hexerei Prozesse statt. Hier wurden die zum Tode Verurteilten auf dem Scheiterhaufen verbrannt. Auch trafen sich an diesem Ort die Einheimischen rund um dem von Pastor Oberlin errichteten "Vaterlands Altar" anlässlich des 14. Juli 1790, um das revolutionnäre "Föderationsfest" zu feiern.

	<i>Parkplatz Bahnhof Rothau</i>
	<i>Parkplatz Bahnhof Rothau</i>
	<i>5,2 Km - Rothau</i>



PRAKTISCHE INFORMATIONEN

Vergessen Sie nicht Ihre Wanderkarte !
IGN Nr. Karte : 1/25 000 Champ du Feu et Bruche 25
Club Vosgien Kartenbereich : 1/25 000 3716 ET



[GPX Track](#)

KONTAKT

Office de tourisme de la vallée de la Bruche
03 88 47 18 51 - rando-bruche.fr



CLUB VOSGIEN




massif des Vosges

Wiedergabe der Wegmarkierungen erfolgt mit freundlicher Genehmigung des Club Vosgien © Fédération du Club Vosgien - 2021




ETAPPEN

Zugang zum Start ab dem Bahnhof (H/Z 2km , 30 Minuten)


Vom Bahnhof aus, der rue de la gare ( Wegmarkierung) bis zum Kreisel folgen. Biegen Sie dann rechts in die Grand Rue ab und weiter kurz vor der Kirche links ab. Laufen Sie gerade aus zur place du Général de Gaulle und die rue du Château hoch. Nach 150 m, lassen Sie die rue du Château links liegen und gehen Sie gerade aus in die rue Entre les Deux Maisons ( Markierung). Nach 80 m, biegen Sie links ab um zur rue du Haut-Bout zu gelangen. Folgen Sie der Strasse 170 m und schlagen Sie dann den engen Pfad mit der  Markierung in den Wald ein. Nach 120 m sind Sie am Start (links) des Wanderpfads angelangt.

Etappe 1 : Von Wildersbach zur Schutzhütte "abri du Chenôt"

Folgen Sie 2,5km dem leicht ansteigenden  markierten Weg hoch zu den Anhöhen von Wildersbach und der Schutzhütte "abri du Chenôt". *① Bei klarem Wetter genießt man einen herrlichen Ausblick über Rothau, das Rothaine Tal und das nahegelegene Dorf Neuwiller-la-Roche. Die Ursprünge des Dorfes Wildersbach gehen bis ins 12. oder 13. Jahrhundert zurück, zeitgleich mit der Gründung der Herrschaft des Steintals dem Wildersbach angehörte. Das Dorf verdankt seinen Namen dem durch das Siedlungsgebiet fließenden Bach, genannt "Wildbach" der bei Gewitter stark anschwellen kann. Im 19. Jahrhundert zählte das Dorf 750 Einwohner (heute 280).*

Etappe 2 : Durch Wildersbach




Gehen Sie an der Schutzhütte "Abri du Chenôt" vorbei, nach ca. 800 m sind Sie oberhalb des Dorfes angelangt. Gehen Sie 120 m weiter gerade aus und folgen Sie der  Wegmarkierung in Richtung "Col de la Perheux".

① In früheren Zeiten wurde in Wildersbach Bergbau betrieben später siedelten sich Textilbetriebe im Ort an, davon zeugt der alte Schornstein des Betriebsgebäudes unterhalb des Dorfs.

Etappe 3 : Der Berggasthof und der "Col de la Perheux".




Biegen Sie 150 m nach dem Hinweisschild "Wildersbach" nach rechts ab und folgen Sie weiter der  Markierung. Nach einer Linkskurve, schlagen Sie die Forststraße rechts ein die nach 300 m zum Berggasthof "Ferne auberge de la Perheux" und nach weiteren 300 m zum gleichnamigen Berggastel "Col de la Perheux" führt.

📞 Verpflegungsmöglichkeiten beim Berggasthof (nur mit Reservierung :+33 3 88 97 96 07)

4 Etappe 4 : Rund um den Mont Saint-Jean





Überqueren Sie die Wegkreuzung in südwestlicher Richtung und folgen Sie der  Markierung. Der Weg ist zunächst flach und fällt später etwas ab, umgehen Sie die Bergkuppe rechts, nach ca. 2,5km erreichen Sie das Dorf Solbach.


Variante : Aufstieg zum Gipfel des Mont Saint Jean (H/Z 2km ,40 Minuten) von wo aus man eine herrliche Rundumsicht über die umliegende Landschaft genießt.

5 Etappe 5 : Solbach



Gehen über die rue de la croisette ins Dorf hinein. Gehen Sie weiter und biegen Sie rechts in die rue Principale ab. Laufen Sie 100 m die Strasse hoch und nehmen Sie dann den  markierten und ausgewiesenen Weg "chemin du Chenot". Sie verlassen wieder Solbach. Nach 1,3km verlassen Sie die Forststraße links und folgen Sie weiter dem  markierten Weg gerade aus.

6 Etappe 6 : Rückweg über Rothau

Nach 2,5 km, an der Waldlichtung über Rothau angekommen, bleiben Sie auf dem  markierten Weg. Es folgt ein Abstieg von 300 m bis zur Kreuzung in der Talmulde unweit des Bachs "ruisseau de la Bessate".

*① Die Wanderung die Sie unternommen haben führt durch eine Gebirgsgegend in der vom 16. bis 18. Jahrhundert, intensiv Eisenerz abgebaut wurde. Die Umrisse der früheren Bergwerkenanlagen (Brunnen, Halden, Stolleneingänge, Gruben usw...) lassen sich beim genaueren Betrachten der Geländemorphologie noch erkennen. **Hinweis ! Das Betreten der früheren Stollenanlagen ist strengstens untersagt.***

7 Etappe 7 : Zurück zum Start

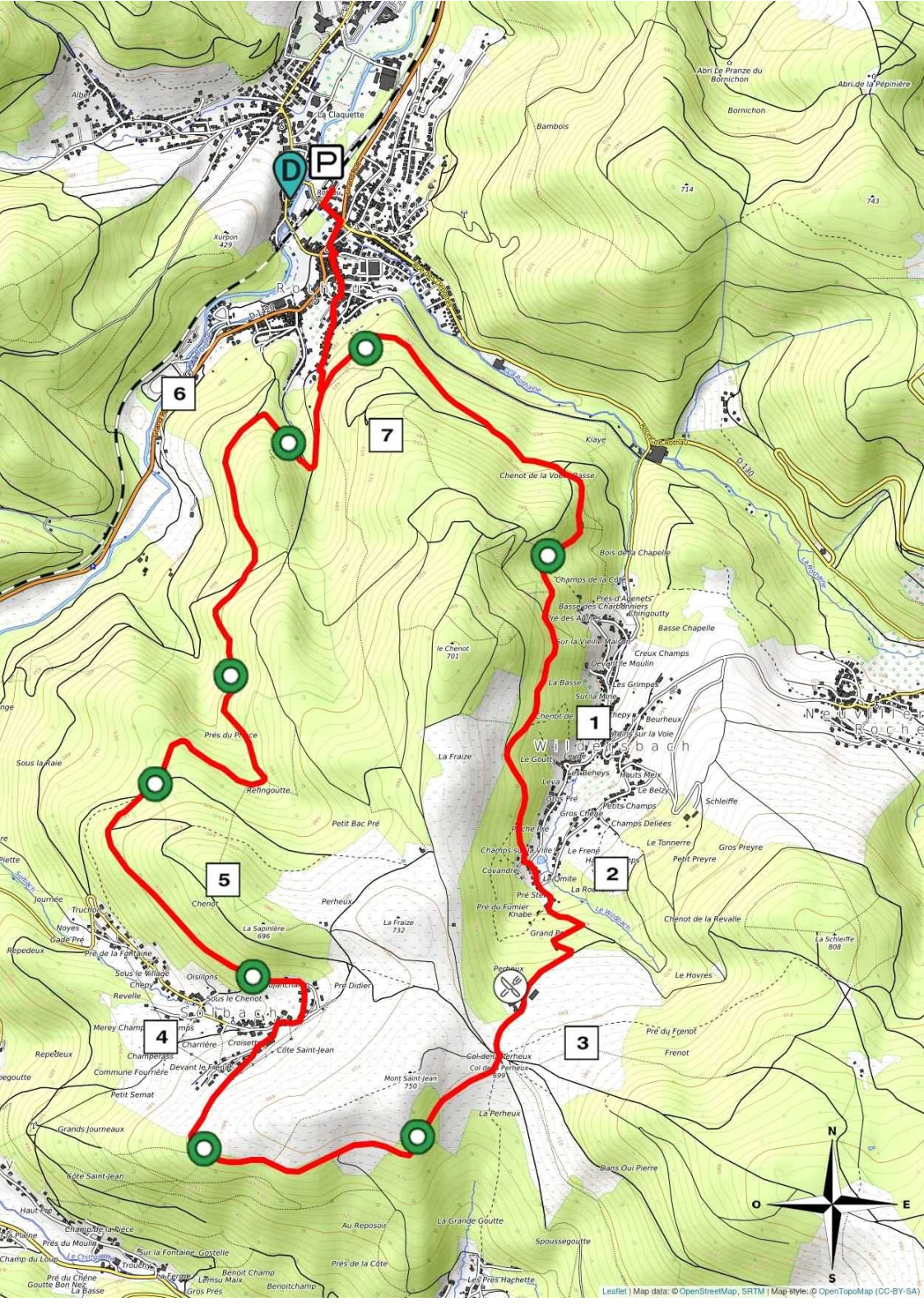
Überqueren Sie den Bach, biegen Sie links ab ( Markierung). Nach 100 m folgen weiter den  markierten Weg rechts. Der Weg steigt 220 m bis zum Startpunkt der Tour leicht an.

☺ Verpflegungsmöglichkeiten in Rothau:

- Restaurant "Les petits plats de Mamama" (Tel.+33 3 88 47 15 28, place du Général Leclerc) : Herzhafte Küche wie aus Omas Rezeptbuch.

- Restaurant de la Place (Tel. + 33 3 9 81 89 20, 3 rue de Schirmeck)

- Bäckerei/Konditorei Fieng (Tel. +33 3 88 47 12 75)



6

7

5

2

4

3

N

O

E

S