


WANDELROUTE C09: PANORAMISCH PAD

Algemeen
publiek



Vertrek : Natzwiller



	7 km
	2 u
	164 m

Dit hoog gelegen en vlakke pad met talrijke zichtpunten geeft een prachtige wandeling om de bomen en planten die de lokale flora rond het dorpje Natzwiller uitmaken te ontdekken. Een variant onderweg geeft u de mogelijkheid om een lus naar een gedenkplaats te maken, de voormalige granietgroeve van het kamp van Struthof waar gevangenen dwangarbeid uitvoerden en de stenen uit de berg haalden waarmee de weg naar het kamp aangelegd werd.

	Voor de feestzaal (13 Rue Principale)
	Parkeerplaats van de feestzaal (13 Rue Principale)
	4,5 Km - Fouday



PRAKTISCHE INFORMATIE

Vergeet niet een kaart mee te nemen!
IGN N° de la carte : 1/25 000 Champ du Feu et Bruche 25
N° carte Club Vosgien : Secteur carte : 1/25 000 3716 ET



[GPX spoor](#)

CONTACT

Office de tourisme de la vallée de la Bruche
03 88 47 18 51 - rando-bruche.fr



CLUB
VOSGIEN





Overgenomen met toestemming van de Club Vosgien
©Fédération du Club Vosgien 2021



DE ETAPPES VAN DE REIS

1 Vertrek vanuit Natzwiller



Volg de aanduiding  van het ene eind naar het andere, over de hele route.


Ga omhoog in de Rue de l'Église (wegwijzer naar gemeentehuis/kerk/school) tegenover de feestzaal voor 30 m. Neem dan de eerste straat naar rechts (Rue des Jardins). Volg deze straat, die verdergaat als pad. Je kunt de Vallei van de Rothaine bewonderen en aan de andere kant het dorp Neuwiller-la-Roche.

2 Zicht op de Vallei van de Rothaine

Na 1,5 km draait het pad met aanduiding  in een haarspeldbocht naar rechts.


① Natzwiller, vroeger Saint-Ludel genoemd (naam van de patroonheilige van het dorp) bevindt zich op de rechteroever van de Rothaine. Historisch gezien is het dorp katholiek en valt het onder het bisdom van Straatsburg. Het behoort dus niet tot hetzelfde domein als Neuwiller-la-Roche, dat er net tegenover gelegen is en een protestants dorp van Ban de la Roche is. Er is nog een ander verschil: in Natzwiller horen we vooral Elzassisch gesproken, terwijl in Neuwiller-la-Roche vooral een lokaal dialect van Romaanse oorsprong gesproken wordt.

3 Aankomst op het panoramisch pad van Natzwiller

Ongeveer 700 m verder steekt u de weg over en gaat u verder aan de overkant op de bosweg die aangeduid is met . Er werden enkele tafels en banken geplaatst langs dit traject van 2 km met mooie zichten op de Vallei van de Rothaine.


① De Vallei van de Rothaine opent van het westen naar het oosten in het massief van Champ du Feu. Het massief van Champ du Feu is in tegenstelling tot het massief van Donon, dat bestaat uit lagen vulkanische rots met daarbovenop zandsteen, gevormd met graniet dat langzaam aan gekristalliseerd is in de diepte van de oude Hercynische keten die daarna geërodeerd raakte.

V Variant: Heen- en terugweg via de grote groeve (ongeveer + 2km , + 1h)

500 m verder kruist u het pad van de groeve met aanduiding . Neem deze weg naar links naar de voormalige groeve van Struthof. De helling is erg steil! Keer vervolgens op uw stappen terug en zet uw route verder.

① De granietsteen van de groeve van Natzwiller heeft een bijzondere kleur. Het is een roze graniet (in het algemeen is die grijs bij Champ du Feu) die de Duitse autoriteiten van 1939-1945 graag wilden ontginnen.

4 Het hooggelegen deel van Natzwiller

Blijf verdergaan op dit pad met aanduiding  (ongeveer 2 km). U komt vervolgens bovenaan het dorp terecht. Op dit gedeelte vindt u een schuilplaats aan uw linkerkant.

① In de loop van de geschiedenis was Natzwiller het dorp waarin de (mijn)werkers van de werven van Ban de la Roche (voornamelijk de mijnen van Rothau) bijeenkwamen. Deze werklieden waren afkomstig uit het land achter de Rijn, wat de Germaanse invloed op deze oever van de Rothaine kan verklaren.

5 Terug naar Natzwiller

Neem 350 m van de schuilplaats de haarspeldbocht naar rechts. Ga rechtdoor op het eerste kruispunt van paden. Neem tenslotte 150 m verder, aan een nieuw kruispunt van paden, naar rechts. U passeert boven een vijver aan uw linkerkant.

① Na de mijnbouw is de textielindustrie vanaf de 19^{de} eeuw de belangrijkste activiteit van de inwoners van de streek, naast landbouw en veeteelt. De textiel fabrieken van de familie Jacquel, die tot het midden van de 20^{ste} eeuw open gebleven zijn, bevinden zich in Natzwiller.

6 Terug naar het vertrekpunt



Na 500 m, aan het einde van de Rue du Mintzfeld, komt u bij de Rue Principale. Volg ze en neem de haarspeldbocht links. Deze weg draait daarna snel naar rechts. Volg de Rue Principale voor 750 m om terug te keren naar uw vertrekpunt.

① Vandaag de dag is het dorpje Natzwiller een oase van rust, genesteld beneden in de Vallei van de Rothaine, waar het aangenaam kuieren is en u prachtige landschappen

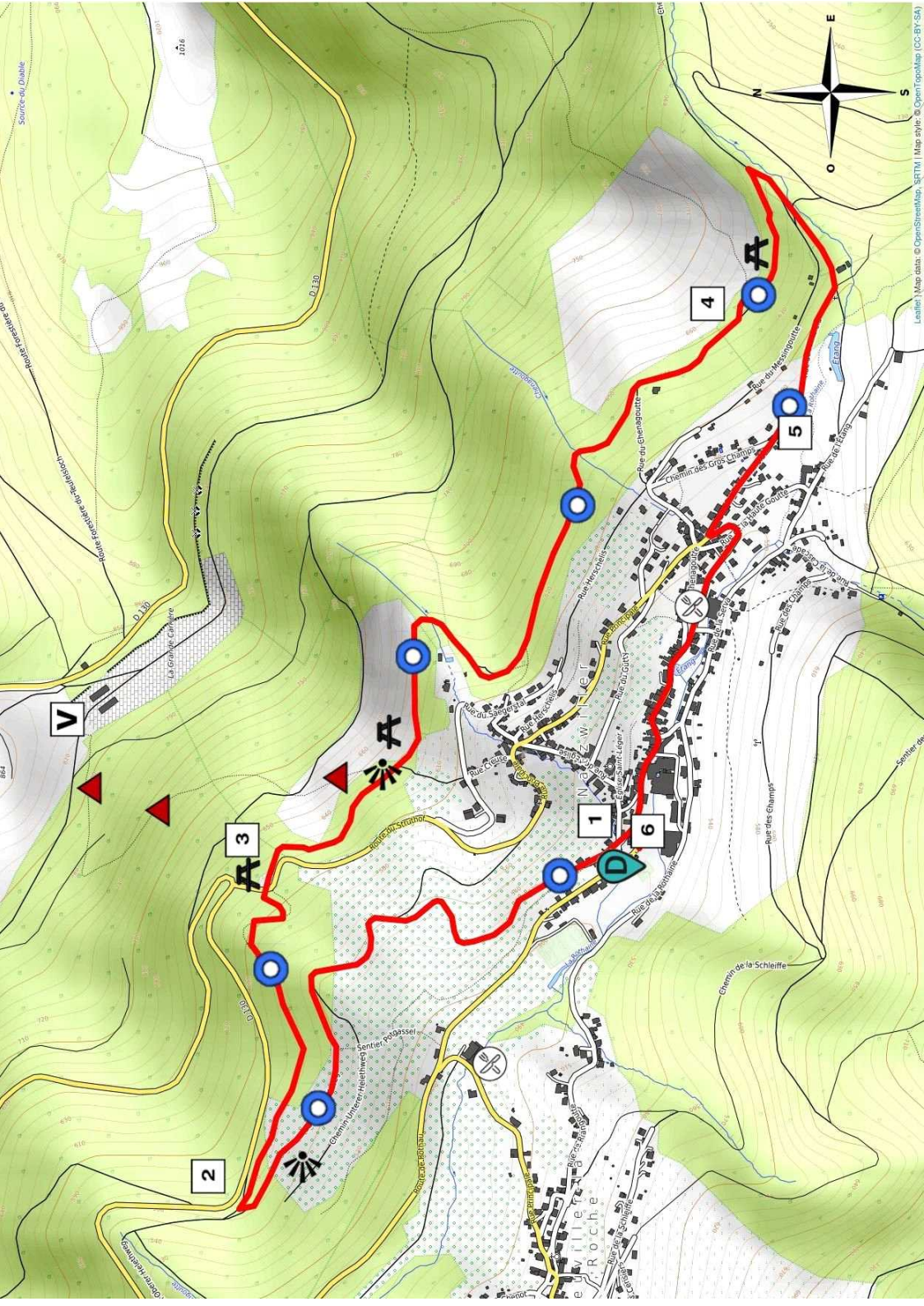
Andere interessante of nuttige plaatsen

!🍷 Mogelijkheid om te eten in Natzwiller:

- Auberge Metzger (03 88 97 02 42 - 55 rue Principale): Zeer verfijnde keuken.
- Ferme-auberge Charapont (03 88 97 98 46 - 5 route de Rothau): Boerderij.

Cultuur:

- Musée des traditions de Neuwiller-la-Roche (bezoek met reservatie op 03 88 97 98 44 - 19 rue Principale): Collectie getuigenissen uit een ander tijdperk (voorwerpen uit het dagelijkse leven).
- Voormalig concentratiekamp van Struthof - Natzwiller (03 88 47 44 67 - D 130): Restanten van het voormalige concentratiekamp en museum.



Source du Diable

La Roche-Chevère

V

2

3

4

5


1

6

A

A

D



Leatili | Map data © OpenStreetMap contributors, Imagery © Mapbox | Map style © OpenTopoMap (CC-BY-SA)