

CIRCUIT RANDO CO2 : LE SENTIER OBERLIN

Tout public



Départ : Fouday



	8 km
		2h30
		227 m

Au cœur du Ban-de-la-Roche, sur les pas du célèbre pasteur du XVIII^e siècle: Jean Frédéric Oberlin. Pasteur visionnaire, pionnier de la pédagogie et ardent défenseur du progrès social, Oberlin a fortement marqué son époque et continue d'être une référence.

À découvrir sur le sentier : le musée Oberlin, les reposoirs, les drapeaux, le temple de Waldersbach, le cimetière de Fouday et la tombe de Jean Frédéric Oberlin, le temple de Fouday.

	Temple de Fouday
	Parking du temple de Fouday
	0,1 Km - Fouday



INFORMATIONS PRATIQUES

N'oubliez pas d'emporter une carte !
IGN N° de la carte : 1/25 000 Champ du Feu et Bruche 25

N° carte Club Vosgien : Secteur carte : 1/25 000 3716 ET



[Tracé GPX](#)

CONTACT

Office de tourisme de la vallée de la Bruche
03 88 47 18 51 - rando-bruche.fr



CLUB VOSGIEN



Reproduit avec l'autorisation du Club Vosgien ©Fédération du Club Vosgien 2021





LES ÉTAPES DU PARCOURS

Accès au parking



Depuis la départementale 1420, prenez la direction de la D 57, puis tournez tout de suite dans la rue principale pour vous garer devant le temple protestant du village.

Etape 1





Empruntez le sentier qui passe derrière le temple intitulé "Chemin du Trouchy" balisé  -  pendant environ 500m.

Etape 2

Tournez sur votre gauche en suivant toujours le balisage  - .



Etape 3

Au virage suivant, continuez toujours sur le chemin en suivant le balisage  - .

4 Etape 4 

Vous entrez dans Waldersbach et continuez tout droit dans la rue de la Courtille.

5 Etape 5 

Au croisement, prenez à gauche en suivant toujours le même balisage  -  .

6 Etape 6



Au croisement avec la rue intitulée "Montée Oberlin", montez à gauche pour rejoindre le musée Oberlin.

7 Etape 7 

Revenez sur vos pas pour rejoindre Fouday en suivant le balisage  -  .

