


L'espace VTT du Val d'Argent labellisé par la Fédération Française de Cyclisme vous offre plus de 320 km de sentiers balisés. 18 circuits, dont une grande boucle d'environ 83 km à parcourir sur 1 ou 2 jours et 3 sites d'initiation permettent aux plus petits comme aux plus avertis de trouver un circuit adapté à leurs envies et à leur niveau.

Un topoguide détaillé est disponible à l'Office de Tourisme et dans de nombreux points de vente :  
5 € plus frais d'envoi.




Le Val d'Argent aime le vélo. Pour preuve, ses 2 "Bike Parks" aménagés :

- Le Bike Park de Ste-Croix-aux-Mines dispose d'un parcours de bosses tout public ainsi que d'un petit parcours d'initiation.
- Le Bike Park de Lièpvre est aussi bordé d'un Skate Park.



Sorties VTT ou Cyclo, tous les samedis après-midi (sauf météo défavorable) par le Vélo-Club de Sainte-Marie-aux-Mines.

Contact :  
Vélo Club de Sainte-Marie-aux-Mines  
Tél : 06 88 19 86 24  
veloclubdesmam@outlook.fr



## Office de Tourisme du Val d'Argent



### Horaires d'ouverture

Du 1<sup>er</sup> avril au 30 septembre  
du lundi au samedi  
de 9h à 12h et de 14h à 18h

Du 1<sup>er</sup> octobre au 31 mars  
du lundi au samedi  
de 9h à 12h et de 14h à 17h

Ouvert les dimanches (du 1<sup>er</sup> juin au 30 septembre) et jours fériés (sauf 1<sup>er</sup> janvier, 1<sup>er</sup> mai, 11 novembre, 25 et 26 décembre)  
de 10h à 13h

Place du Prensureau • 68160 Ste-Marie-aux-Mines  
Tél. 00 33 (0)3 89 58 80 50  
Fax 03 89 58 80 49  
tourisme@valdargent.com  
www.valdargent-tourisme.fr • www.tellure.fr

**Lièpvre • Rombach-le-Franc**  
**Ste-Croix-aux-Mines • Ste-Marie-aux-Mines**



# Espace VTT-FFC Val d'Argent



**18 circuits VTT balisés**  
de 2,5 à 82,5 km  
**2 Bike Parks**

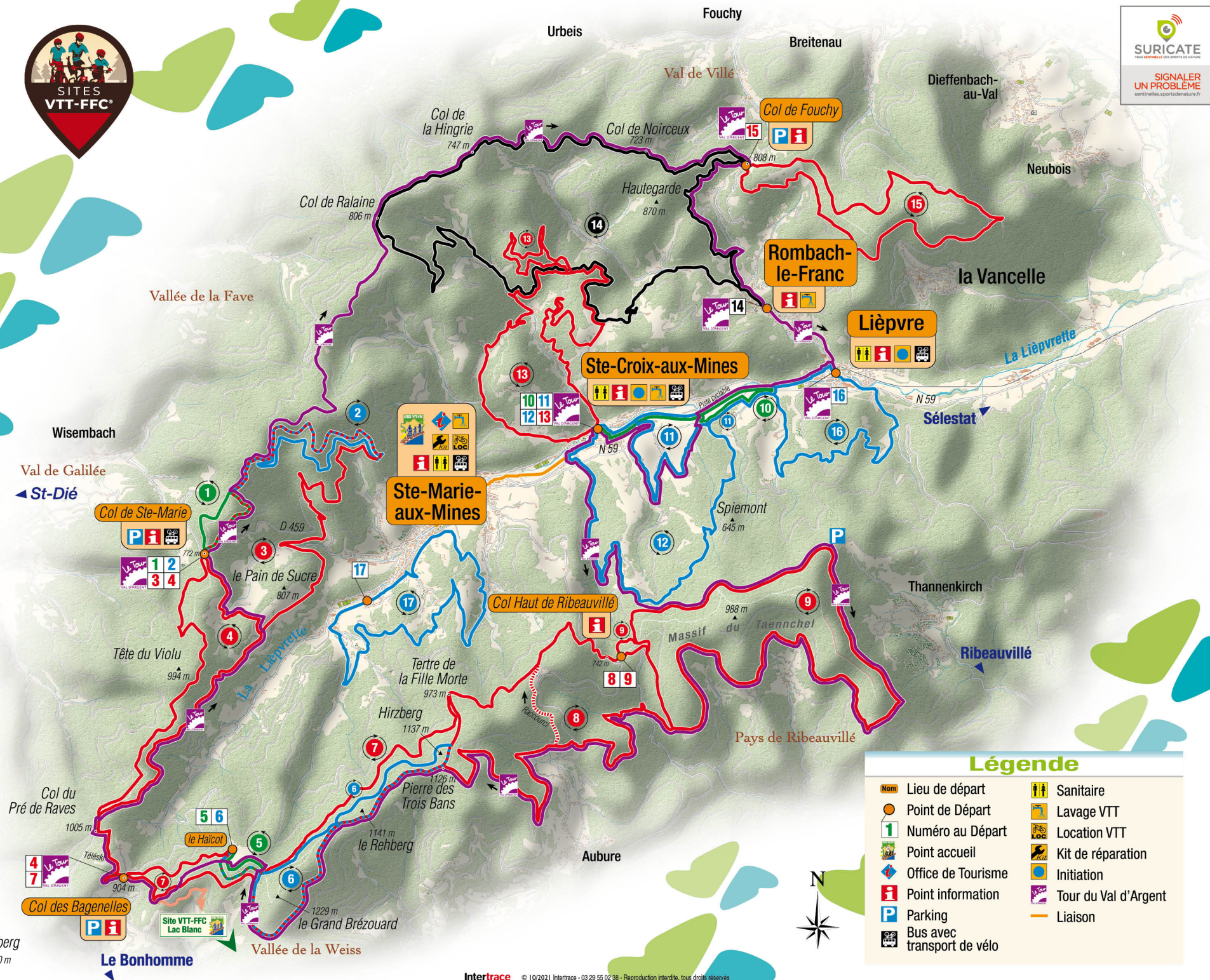
# Espace VTT-FFC

## Val d'Argent



### 18 CIRCUITS VTT ET VTC

N°	Nom	Type	Départ	Dénivelé	
				Totale	Positif Cumulé
1	Le Tour du Château de Faïte	VTC	Col de Ste-Marie	3,1 Km	89 m
2	La Pierre de Lusse	VTT	Col de Ste-Marie	13,3 Km	316 m
3	Le Circuit du Robinot	VTT	Col de Ste-Marie	16,7 Km	480 m
4	Le Circuit des Abris	VTT	Col des Bagenelles ou Col de Ste-Marie	18,2 Km	607 m
5	Autour du Haïcot	VTC	Auberge du Haïcot	2,5 Km	46 m
6	La Pierre des Trois Bans	VTC	Auberge du Haïcot	13,5 Km	322 m
7	Le Tour du Brézouard	VTT	Col des Bagenelles	19,4 Km	527 m
8	Le Tertre de la Fille Morte	VTT	Col Haut de Ribeauvillé	18,7 Km	592 m
9	Le Tour du Taennchel	VTT	Col Haut de Ribeauvillé	19,0 Km	479 m
10	Le Rocher du Violon	VTC	Mairie de Ste-Croix-aux-M.	7,2 Km	69 m
11	Montplaisir	VTC	Mairie de Ste-Croix-aux-M.	10,3 Km	195 m
12	Le Circuit du Hury	VTT	Mairie de Ste-Croix-aux-M.	13,0 Km	367 m
13	Le Circuit des Chapelles	VTT	Mairie de Ste-Croix-aux-M.	20,6 Km	800 m
14	Le Tour de la Hingrie	VTT	Place à Rombach-le-Franc	26,9 Km	917 m
15	Le Château du Frankembourg	VTT	Col de Fouchy	13,6 Km	321 m
16	Sur les Pas de Fulrad	VTC	Mairie de Lièpvre	8,9 Km	211 m
17	Les Mines d'Argent	VTT	Camping à Ste-Marie-aux-M.	12,7 Km	327 m
	Le Tour du Val d'Argent	VTT	Mairie de Ste-Croix-aux-M.	82,5 Km	2438 m



#### Légende

Nom	Lieu de départ	Sanitaire
Point de Départ		Lavage VTT
Numéro au Départ		Location VTT
Point accueil		Kit de réparation
Office de Tourisme		Initiation
Point information		Tour du Val d'Argent
Parking		
Bus avec transport de vélo		
		Liaison