









Départ : Liepvre



 	5,7 km
	1h45
	214 m
	
	

La balade vous offre de beaux points de vue sur le village et au loin le massif du Taennchel. Elle se déroule à l'ombre des sapins et des chênes. Soyez vigilants au niveau de la Roche du Violon, qui est particulièrement glissante par temps humide.

	place de l'église
	Place de l'église
	18 Km - Sélestat



INFORMATIONS PRATIQUES

Sélestat Col du Bonhomme Sainte-Marie-aux-Mines/3718 OT
N'oubliez pas d'emporter une carte ! Suivez-nous sur notre site internet : www.valdargent-tourisme.fr

CONTACT


Office de Tourisme du Val d'Argent
03 89 58 80 50 -
tourisme@valdargent.com

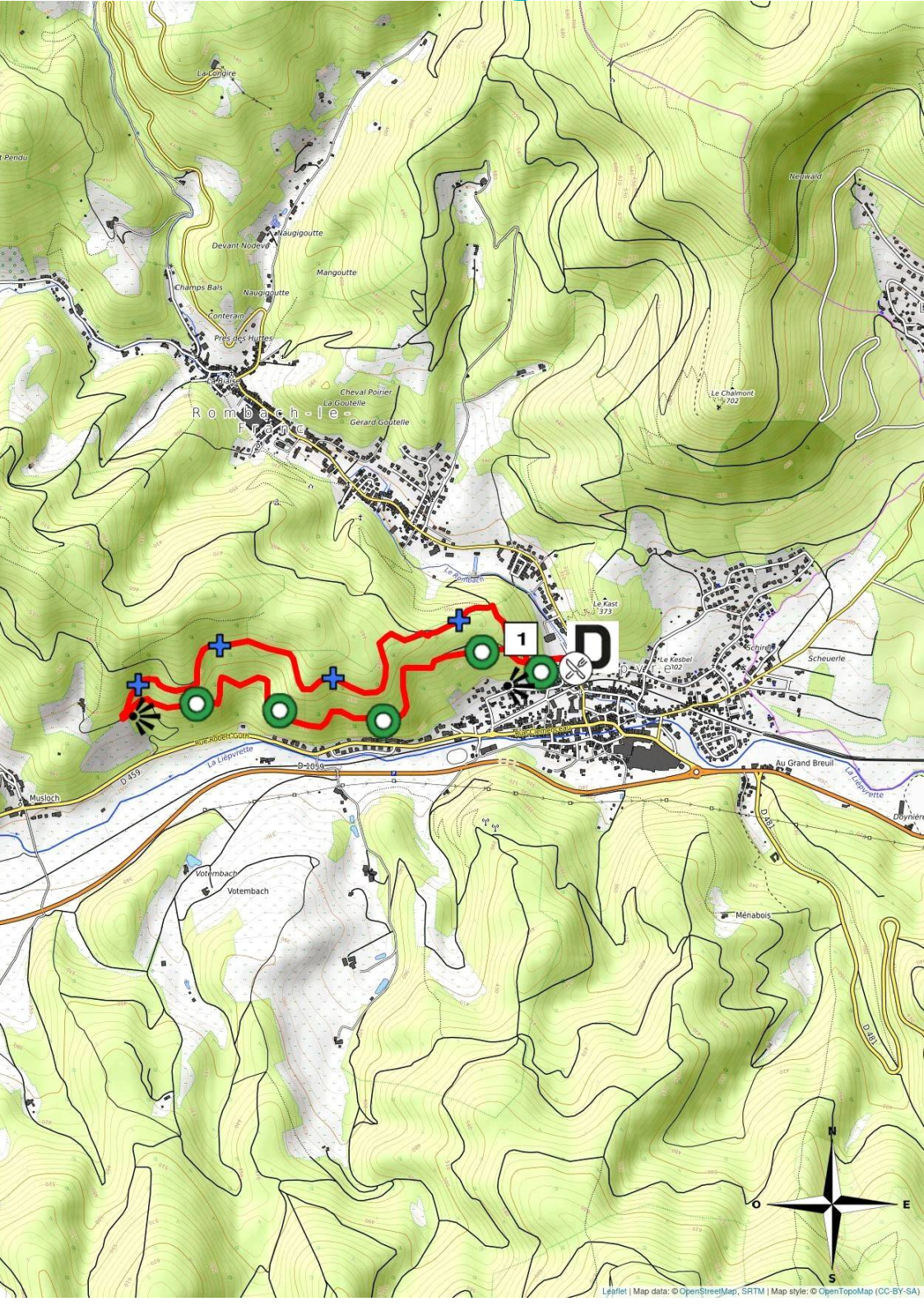


CLUB
VOSGIEN



Reproduit avec l'autorisation du Club Vosgien ©Fédération du Club Vosgien





Rombach-le-Francois

1 D

