



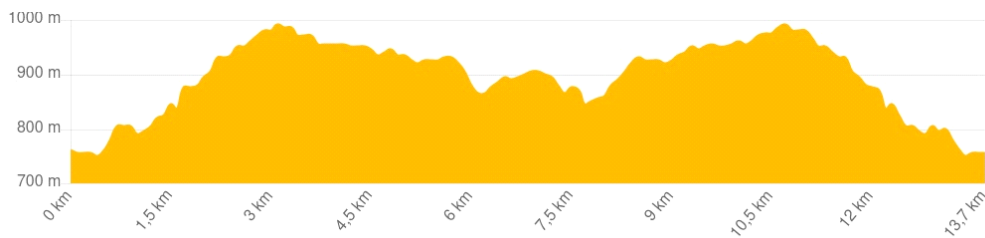
Départ : Sainte Croix aux Mines



	14,6 km
		5h
		540 m
		>

Depuis le Hury à Sainte-Croix-aux-Mines le balisage est le suivant : croix bleue - rectangle jaune - croix rouge. Pour la randonnée au départ du Col Haut de Ribeauvillé, suivez le balisage indiqué sur la fiche ci-jointe. Le Massif du Taennchel est un haut lieu de légendes peuplé de rochers aux formes étranges et mystérieuses, auxquelles les radiesthésistes reconnaissent un pouvoir énergétique exceptionnel. Ce massif est une zone de tranquillité protégée.

	<i>Le Hury ou le Col Haut de Ribeauvillé</i>
P	<i>Parking Col Haut de Ribeauvillé</i>
	<i>18 Km - Sélestat</i>



INFORMATIONS PRATIQUES


Sélestat Col du Bonhomme Sainte-Marie-aux-Mines/3718 OT
N'oubliez pas d'emporter une carte ! Suivez-nous sur notre site internet : www.valdargent-tourisme.fr

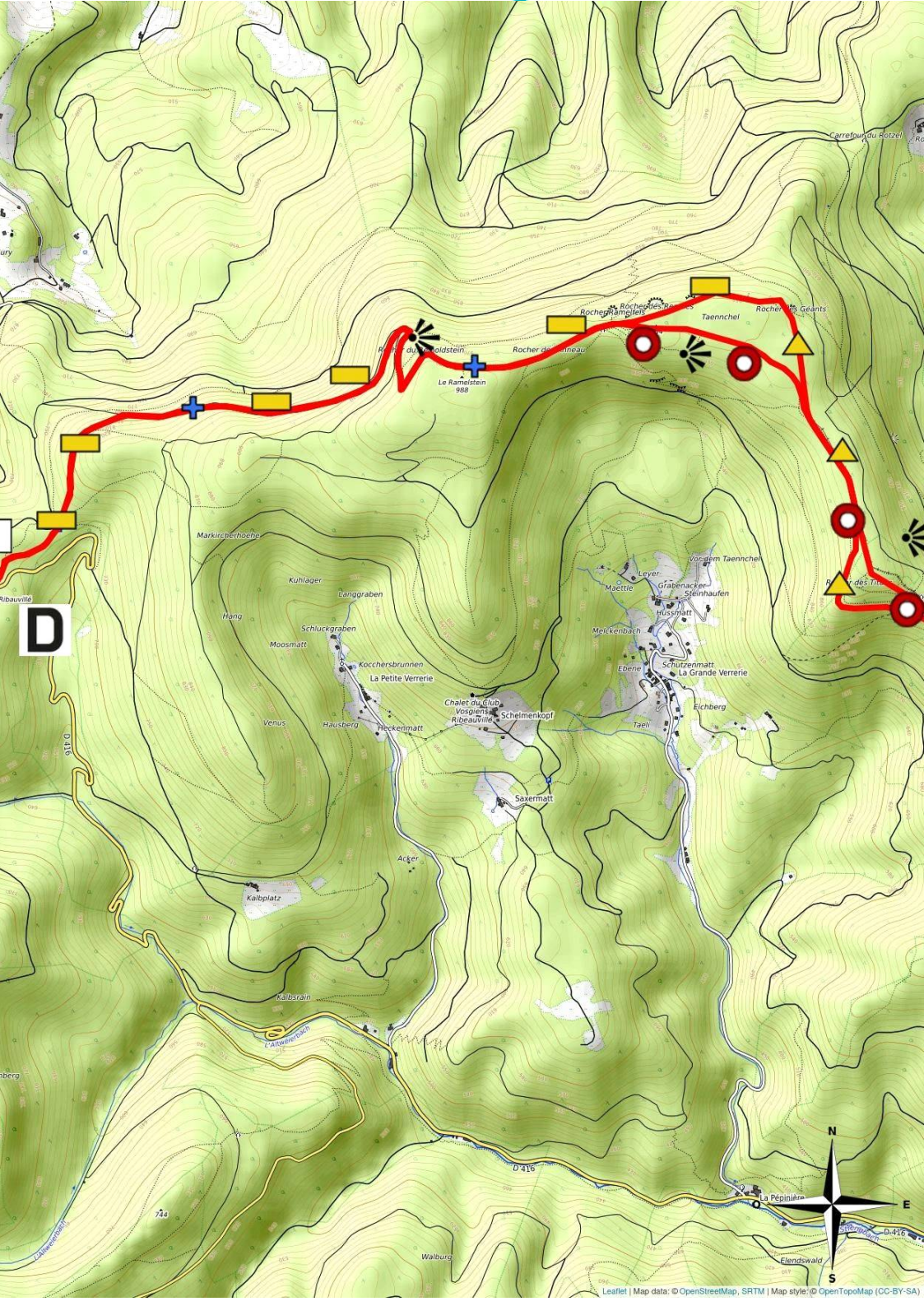
CONTACT

Office de Tourisme du Val d'Argent
03 89 58 80 50 -
tourisme@valdargent.com



Reproduit avec l'autorisation du Club Vosgien ©Fédération du Club Vosgien





D

