



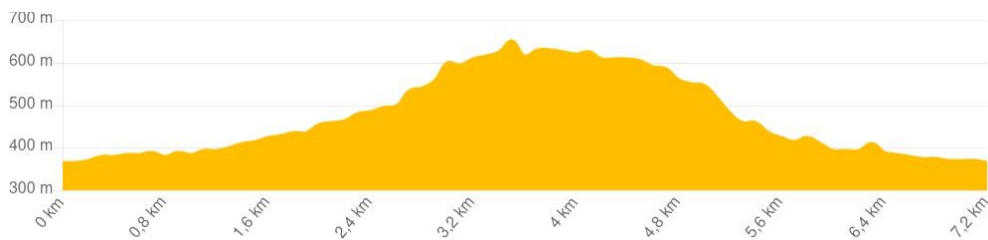
Départ : Sainte Marie aux Mines



	.....	7,2 km
		2h15
		265 m

Départ, face au restaurant, prendre à droite, traverser le rond-point en direction du Super-U, emprunter la rue des Cerisiers puis suivre le balisage. Cette balade s'effectue pour moitié en milieu urbain. Elle vous permet d'apprécier l'architecture des maisons anciennes datant essentiellement du 19<sup>e</sup> siècle ou du début 20<sup>e</sup> siècle.

	Place du Prensoureux
	Parking de la place du Prensoureux
	20 Km - Sélestat



## INFORMATIONS PRATIQUES


Sélestat Col du Bonhomme Sainte-Marie-aux-Mines/3718 OT  
N'oubliez pas d'emporter une carte ! Suivez-nous sur notre site internet : [www.valdargent-tourisme.fr](http://www.valdargent-tourisme.fr)

## CONTACT

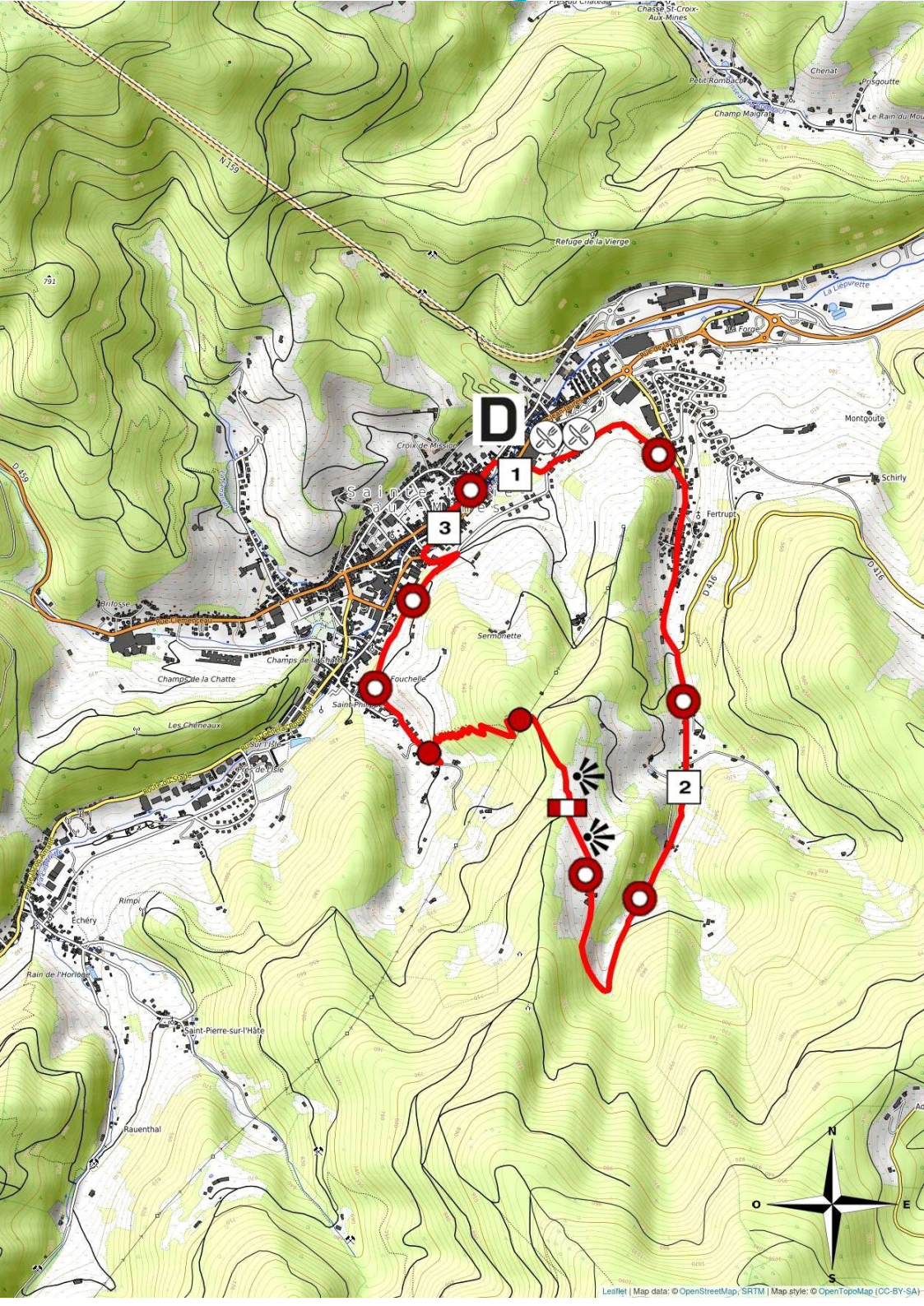
Office de Tourisme du Val d'Argent  
03 89 58 80 50 -  
[tourisme@valdargent.com](mailto:tourisme@valdargent.com)



Reproduit avec l'autorisation du Club Vosgien ©Fédération du Club Vosgien







D

1

3

2