

LE VAL D'ARGENT



Sainte-Marie-aux-Mines – Sainte-Croix-aux-Mines – Lièpvre – Rombach-le-Franc – Aubure – La Vancelle

Pour nous rejoindre

• Par la route



A4 Paris-Reims-Metz-Strasbourg.
A31 Luxembourg-Metz-Nancy-Dijon,
A36 Beaune-Besançon-Mulhouse.
A35 Lauterbourg-Strasbourg-Colmar-
Mulhouse-Bâle.

De Strasbourg ou Mulhouse

Par A35 / Sortie 17 Dir Saint-Dié,
Sainte-Marie-aux-Mines, puis RN59.

• Par le train



TGV depuis Paris vers : Metz (1h30), Nancy
(1h30), Strasbourg (2h30), Mulhouse (3h)
À partir de Strasbourg ou Mulhouse prendre
ligne régulière pour Sélestat Puis Bus TER
Ste-Marie-aux-Mines

• Par avion



Aéroports à Strasbourg, Mulhouse/Bâle
et Metz-Nancy-Lorraine (Louvigny).



Horaires d'ouverture

Du 1^{er} avril au 30 sept. :

lundi au samedi de 9h00 à 12h00 et
de 14h00 à 18h00.

Du 1^{er} octobre au 31 mars :

lundi au samedi de 9h00 à 12h00 et de 14h00 à 17h00.

Ouvert :

Le dimanches du 1^{er} juin au 30 sept. et
jours fériés de 10h00 à 13h00

(1^{er} janvier, 1^{er} Mai, 1^{er} et 11 novembre, 25 et 26 décembre)

Opening times

From April 1st to September 30th :

from Monday to Saturday from 9 am to 12 am and
from 2 pm to 6 pm

From October 1st to March 31st :

from Monday to Saturday from 9 am to 12 am and
2 pm to 5 pm

Sunday and French public holiday from 10 am to 1 pm;
Except January 1st, May 1st, November 1st and 11th,
December 25th and 26th



Öffnungszeiten

April bis September: MO bis SA 9h bis 12h und 14h bis 18h

Oktober bis März : MO bis SA 9h bis 12h
und 14h bis 17h / Sonn- und Feiertage 10h bis 13h,
außer 1. Januar, 1. Mai, 1 und 11. November, 25. und 26.
Dezember

OFFICE DU TOURISME DU VAL D'ARGENT

Place du Prensureauux - 68160 Sainte-Marie-Aux-Mines - Tél +33 (0)3 89 58 80 50
Fax +33 (0)3 89 58 80 49- tourisme@valdargent.com - www.valdargent-tourisme.fr



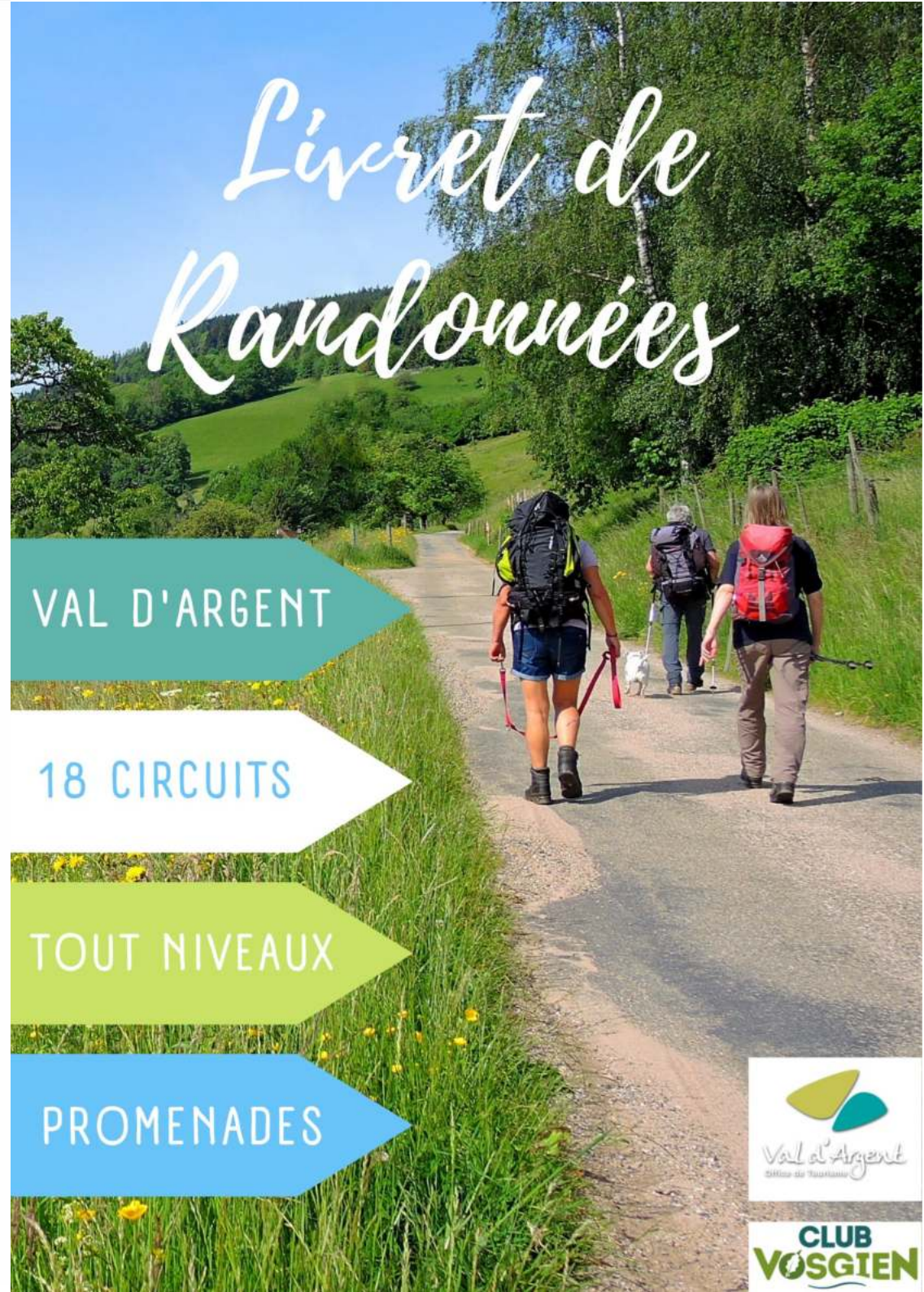
Livret de Randonnées

VAL D'ARGENT

18 CIRCUITS

TOUT NIVEAUX

PROMENADES



N°01 : LE MASSIF DU BRÉZOUARD



Tout public



Départ : Sainte Marie aux Mines



Le circuit débute en contrebas de l'auberge du Haicot ou si vous faites la variante directement au Col des Bagenelles.

Le secteur des Bagenelles offre un cadre exceptionnel pour vos balades.

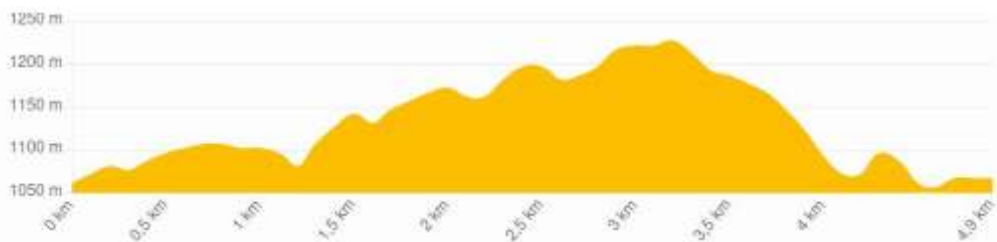
Celles qui vous sont proposées ici conviendront parfaitement aux familles et aux petits randonneurs avec une difficulté limitée, des points de vue sur le lointain et un milieu naturel varié.

	6,2 km
		2h
		257 m
		252 m

Haicot ou Col des Bagenelles

Parking du Col des Bagenelles

25 Km - Sélestat



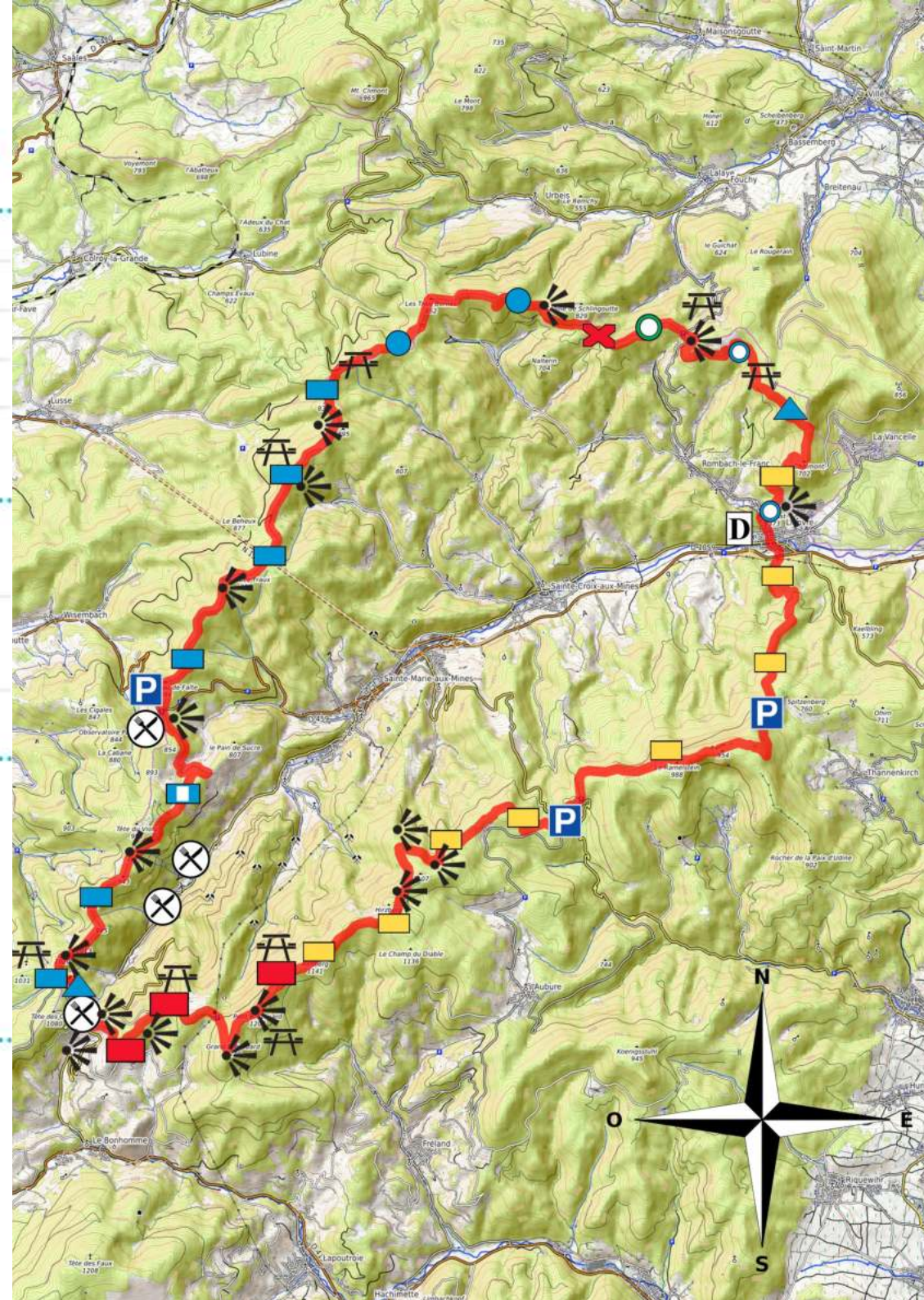
INFORMATIONS PRATIQUES

Sélestat Col du Bonhomme Sainte-Marie-aux-Mines/3718 OT
N'oubliez pas d'emporter une carte ! Suivez-nous sur notre site internet : www.valdargent-tourisme.fr

CONTACT

Office de Tourisme du Val d'Argent
03 89 58 80 50 -
tourisme@valdargent.com

Reproduit avec l'autorisation du Club Vosgien © Fédération du Club Vosgien



N°19 LE TOUR DU VAL D'ARGENT

Expert



Départ : Le Val d'Argent



	58,1 km
	2 jours
	7318 m
	7799 m

Cette randonnée s'adresse aux marcheurs avertis et est classée hors catégorie. La distance en est la difficulté majeure et endurance sera mis à l'épreuve pour parcourir cet itinéraire à prévoir sur 2 jours. Vos efforts seront récompensés par la variété des paysages et des points de vue tantôt vers le Val d'Argent et les vallées avoisinantes, tantôt vers la plaine d'Alsace, la Forêt Noire et même les Alpes.

	Lièpure ou Col de Sainte-Marie
	Lièpure centre-ville ou directement au Col de Sainte-Marie
	18 Km - Sélestat

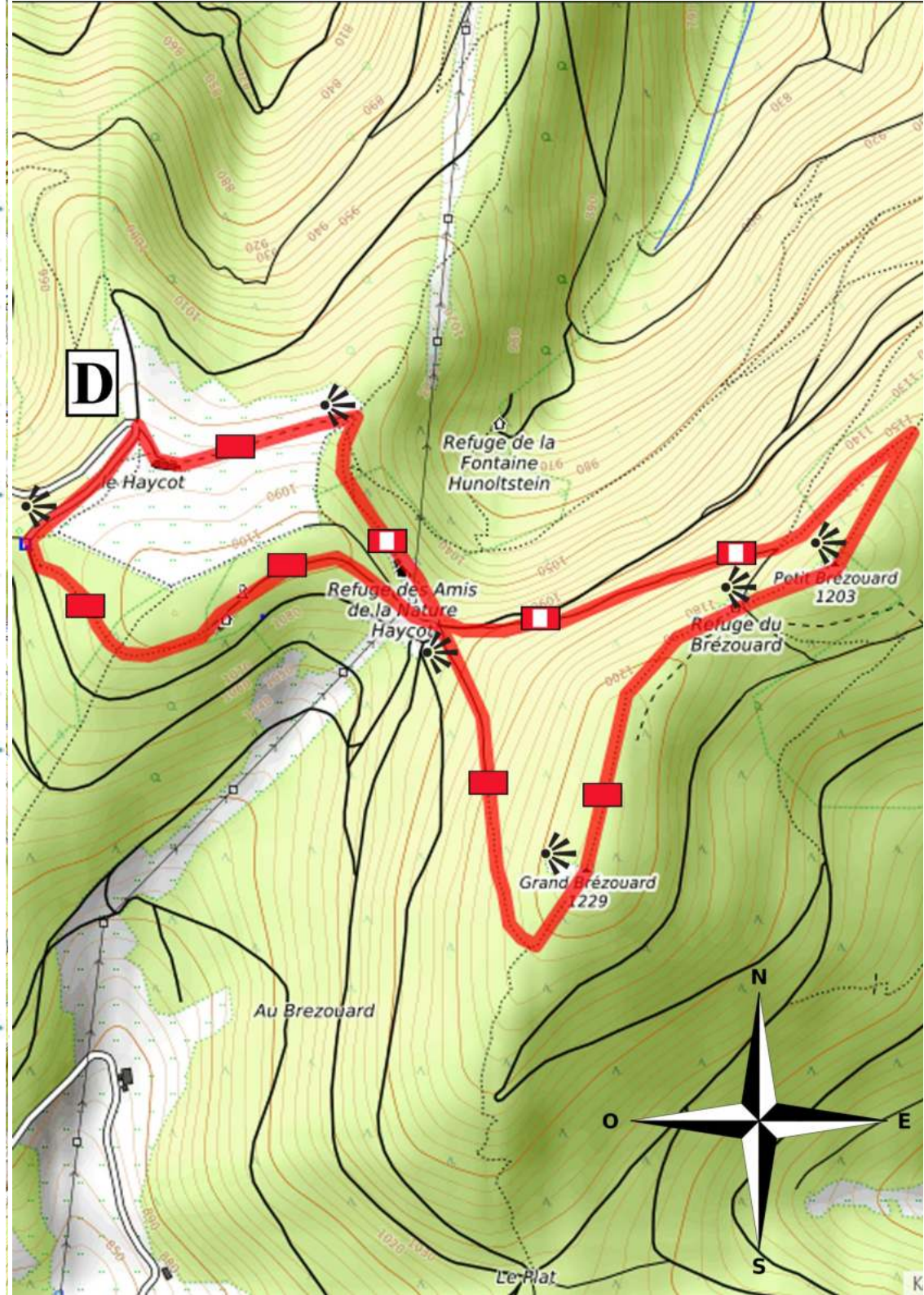


INFORMATIONS PRATIQUES

Sélestat Col du Bonhomme Sainte-Marie-aux-Mines/3718 OT
N'oubliez pas d'emporter une carte ! Suivez-nous sur notre site internet : www.valdargent-tourisme.fr

CONTACT

Office de Tourisme du Val d'Argent
03 89 58 80 50 -
tourisme@valdargent.com



N°02 L'ARBRE DE LA LIBERTÉ

niveau
intermédiaire



Départ : Sainte Marie aux Mines



	8,7 km
	2h30
	491 m
	490 m

Col des Bagenelles

Parking du Col des Bagenelles

25 Km - Sélestat

Voici une belle randonnée qui se déroule essentiellement sur les crêtes des Hautes-Vosges ou à proximité immédiate. Malgré une couverture forestière bien présente, l'itinéraire offre quelques beaux points de vue sur le versant alsacien et le versant vosgien avec notamment le bassin de St-Dié. Vous passerez également aux abords de quelques roches remarquables où la vigilance reste de vigueur.

INFORMATIONS PRATIQUES

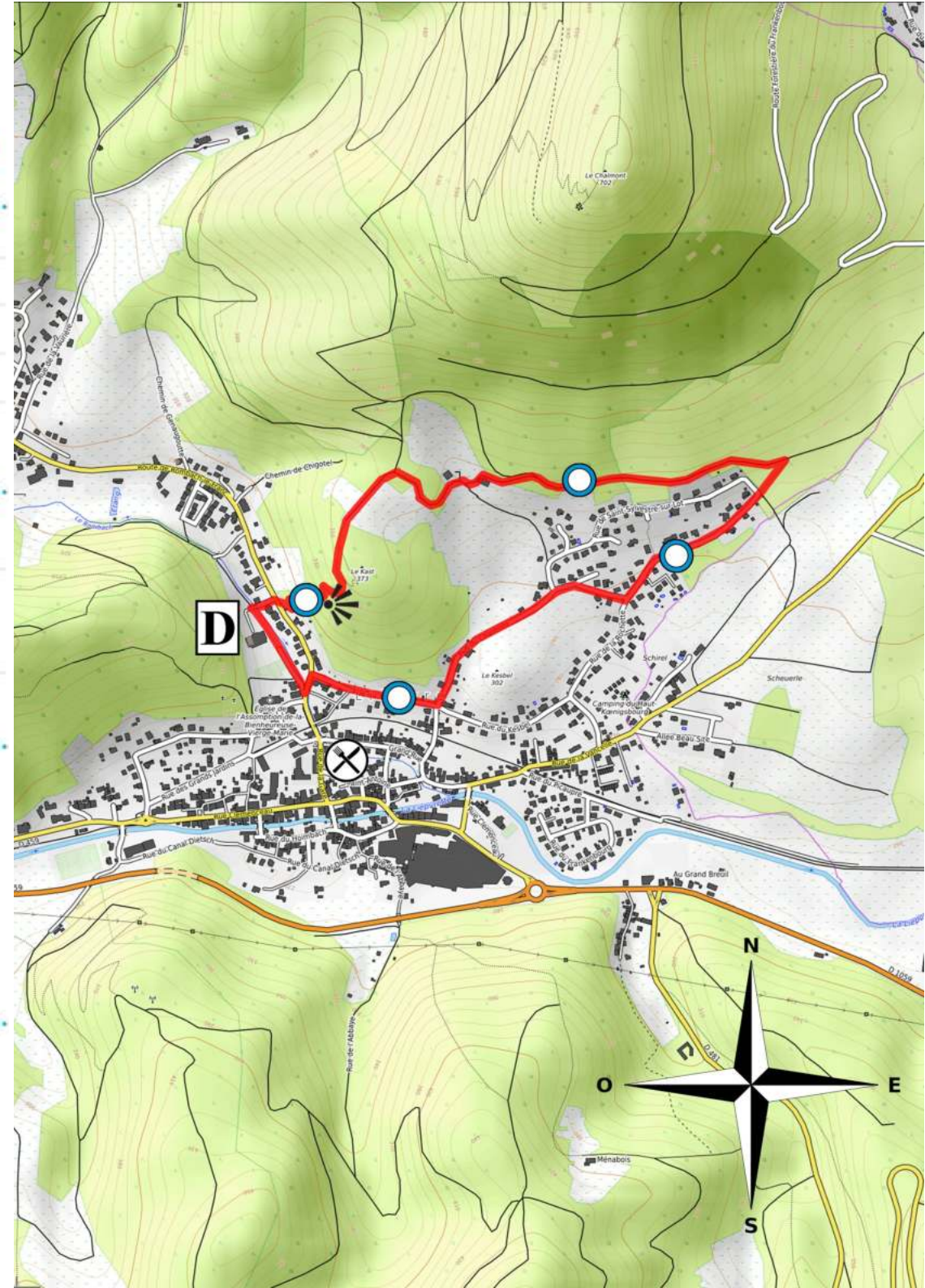
Sélestat Col du Bonhomme Sainte-Marie-aux-Mines/3718 OT
N'oubliez pas d'emporter une carte ! Suivez-nous sur notre site internet : www.valdargent-tourisme.fr

CONTACT

Office de Tourisme du Val d'Argent
03 89 58 80 50 -
tourisme@valdargent.com



Reproduit avec l'autorisation du Club Vosgien © Fédération du Club Vosgien



N°18 : LE TOUR DU KAST

Tout public 

Départ : Liepurre



		3,6 km
		1h
		125 m
		128 m
		

	salle des fêtes
	Parking de la salle des fêtes
	18 Km - Sélestat

Le Tour du Kast vous fait découvrir de belles vues de Liepurre, du Val d'Argent ainsi que du château du Haut-Koenigsbourg.
En contrebas du sommet du Kast, à 200 à l'écart du circuit, se trouvent des murets de pierres sèches que vous pourrez découvrir avant de revenir sur vos pas.

INFORMATIONS PRATIQUES

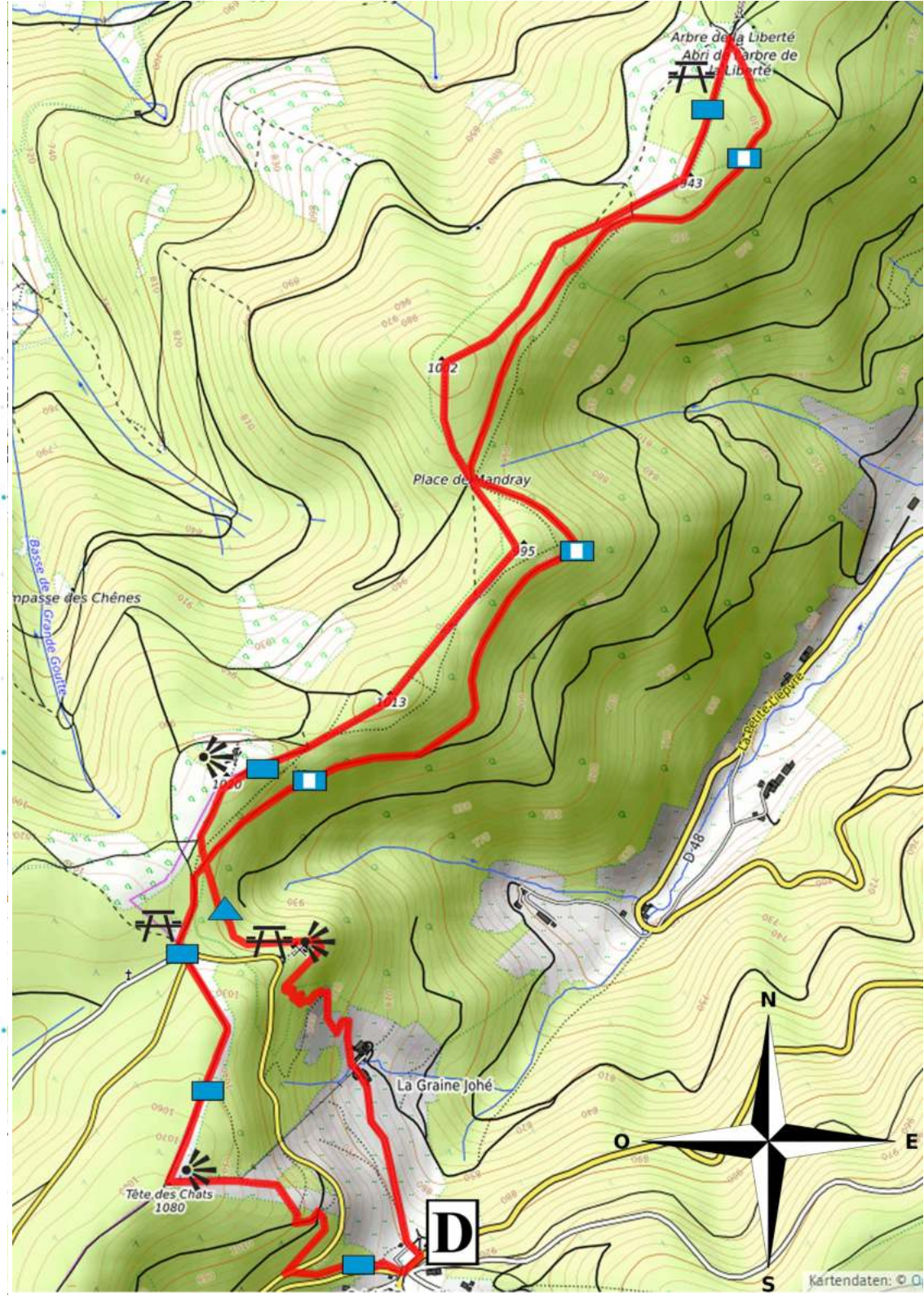
Sélestat Col du Bonhomme Sainte-Marie-aux-Mines/3718 OT
N'oubliez pas d'emporter une carte ! Suivez-nous sur notre site internet : www.valdargent-tourisme.fr



CONTACT

Office de Tourisme du Val d'Argent
03 89 58 80 50 -
tourisme@valdargent.com

  
Reproduit avec l'autorisation du Club Vosgien © Fédération du Club Vosgien



N°03 LES CHEMINS DE LA MÉMOIRE CIRCUIT N°1



niveau
intermédiaire



Départ : Sainte Marie aux Mines



Le secteur entre le Col des Bagenelles et la Chaume de Lusse a été la scène d'importants affrontements durant la "Grande Guerre" de 1914-1918. Ces deux randonnées vous invitent à découvrir ces vestiges d'une diversité unique mis à jour par le travail. Un livret du sentier d'interprétation militaire du Val d'Argent a également été édité en 2018 à l'occasion du centenaire et est disponible gratuitement à l'Office de Tourisme du Val d'Argent.

	8 km
	3h
	358 m
	356 m

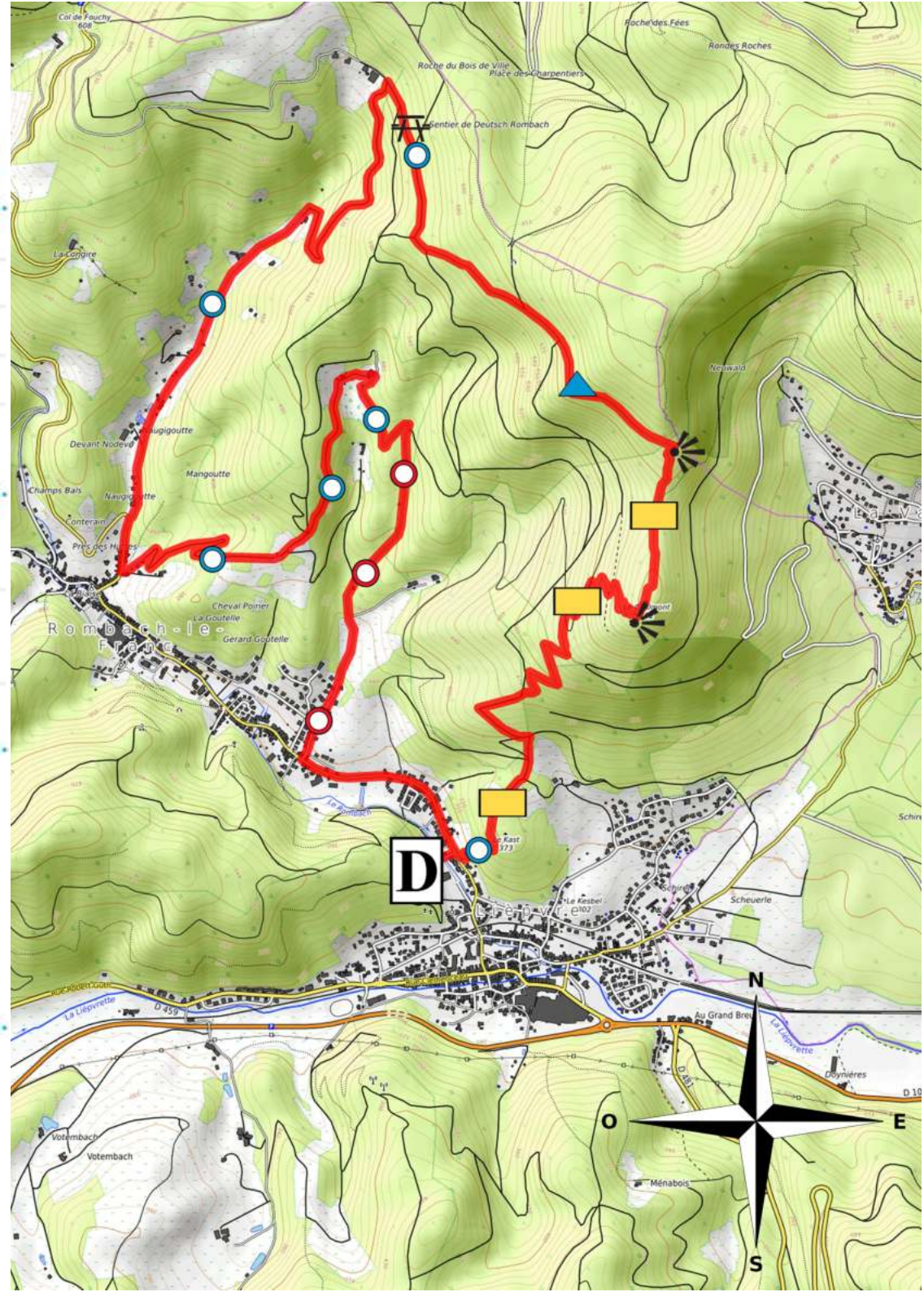
	Col de Sainte-Marie-aux-Mines
	Parking du Col de Sainte-Marie-aux-Mines
	25 Km - Sélestat ou St-Dié

INFORMATIONS PRATIQUES

Sélestat Col du Bonhomme Sainte-Marie-aux-Mines/3718 OT
N'oubliez pas d'emporter une carte ! Suivez-nous sur notre site internet : www.valdargent-tourisme.fr

CONTACT

Office de Tourisme du Val d'Argent
03 89 58 80 50 -
tourisme@valdargent.com



N°17 : AUTOUR DU CHALMONT

niveau sportif

Départ : Liepvre



Le monde des légendes s'offre à vous au travers de cette randonnée assez sportive.

On raconte qu'au 8ème siècle, Charlemagne lors de son passage dans notre région, aurait enterré le Trésor des Francs sous la roche du Chalmont. Son cheval lui-même serait à l'origine des cavités que l'on peut voir aujourd'hui dans cette roche.

	13,2 km
	4h
	700 m
	700 m

	salle des fêtes
	Parking de la salle des fêtes
	15 Km - Sélestat

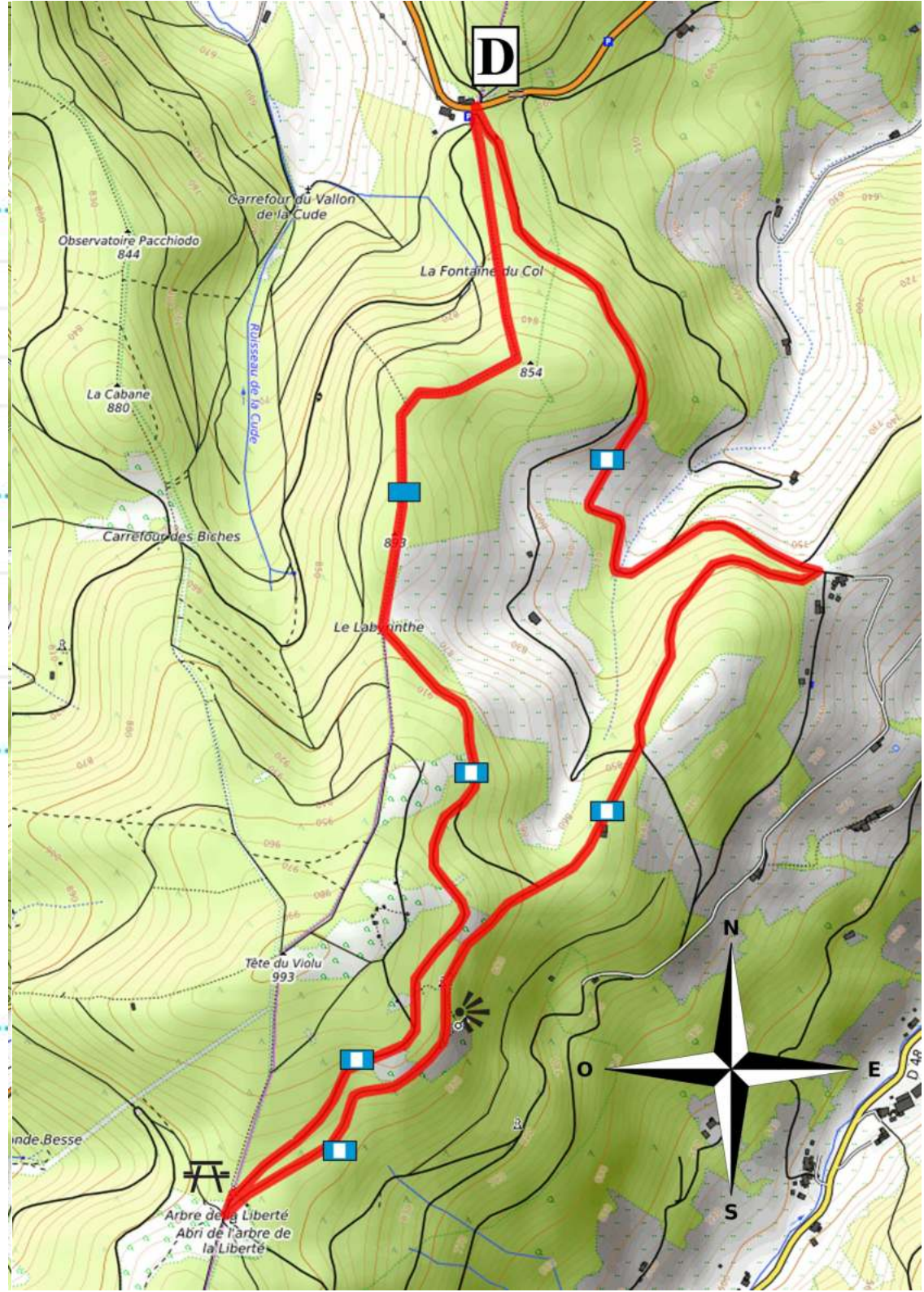
INFORMATIONS PRATIQUES

Sélestat Col du Bonhomme Sainte-Marie-aux-Mines/3718 OT
N'oubliez pas d'emporter une carte ! Suivez-nous sur notre site internet : www.valdargent-tourisme.fr

CONTACT

Office de Tourisme du Val d'Argent
03 89 58 80 50 -
tourisme@valdargent.com

Reproduit avec l'autorisation du Club Vosgien © Fédération du Club Vosgien



N°04 LES CHEMINS DE LA MÉMOIRE CIRCUIT N°2



niveau
intermédiaire



Départ : Sainte Marie aux Mines



Le secteur entre le Col des Bagenelles et la Chaume de Lusse a été la scène d'importants affrontements durant la "Grande Guerre" de 1914-1918.

Ces deux randonnées vous invitent à découvrir ces vestiges d'une diversité unique mis à jour par le travail. Un liuret du sentier d'interprétation militaire du Val d'Argent a également été édité en 2018 à l'occasion du centenaire et est disponible gratuitement à l'Office de Tourisme du Val d'Argent.

	7,5 km
	2h15
	354 m
	359 m

Col de Sainte-Marie-aux-Mines

Parking du Col de Sainte-Marie-aux-Mines

25 Km - Sélestat - St-Dié

INFORMATIONS PRATIQUES

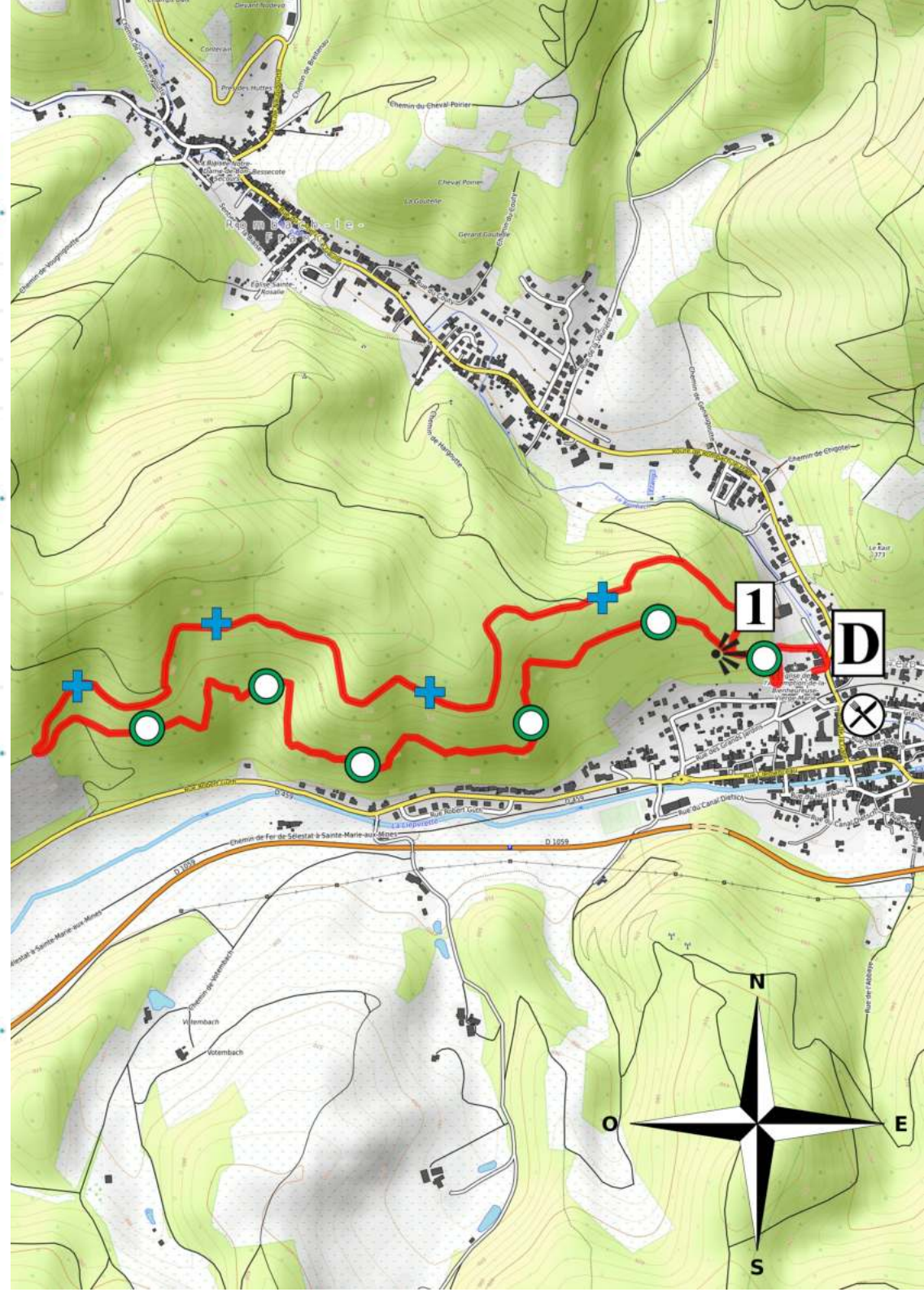
Sélestat Col du Bonhomme Sainte-Marie-aux-Mines/3718 OT
N'oubliez pas d'emporter une carte ! Suivez-nous sur notre site internet : www.valdargent-tourisme.fr

CONTACT

Office de Tourisme du Val d'Argent
03 89 58 80 50 -
tourisme@valdargent.com



Reproduit avec l'autorisation du Club Vosgien © Fédération du Club Vosgien



N°16 : BALCONS DE LIÈPVRE

niveau
intermédiaire



Départ : Liepvre



La balade vous offre de beaux points de vue sur le village et au loin le massif du Taennchel. Elle se déroule à l'ombre des sapins et des chênes. Soyez vigilants au niveau de la Roche du Violon, qui est particulièrement glissante par temps humide.

📍.....📍	5,7 km
🕒	1h45
↗	307 m
↘	307 m
📍+	
📍	

📍	place de l'église
P	Place de l'église
🚆	18 Km - Sélestat

INFORMATIONS PRATIQUES

Sélestat Col du Bonhomme Sainte-Marie-aux-Mines/3718 OT
N'oubliez pas d'emporter une carte ! Suivez-nous sur notre site internet : www.valdargent-tourisme.fr



CONTACT

Office de Tourisme du Val d'Argent
03 89 58 80 50 -
tourisme@valdargent.com



Reproduit avec l'autorisation du Club Vosgien et Fédération du Club Vosgien



N°05 LA CROIX DE MISSION

Tout public



Départ : Sainte Marie aux Mines



	3,8 km
	1h15
	212 m
	214 m

Place des Tisserands

Place des Tisserands

25 Km - Sélestat

Départ, face à l'école, prendre à gauche puis suivre le balisage.

Cette petite promenade, très raide au début, vous permet de prendre rapidement de la hauteur afin d'apprécier la ville dans son écrin de verdure.

La qualité des paysages est directement liée à l'activité agricole qui permet, au-delà de sa fonction productive, de maintenir des espaces ouverts et chaleureux.

INFORMATIONS PRATIQUES

Sélestat Col du Bonhomme Sainte-Marie-aux-Mines/3718 OT

N'oubliez pas d'emporter une carte ! Suivez-nous sur notre site internet : www.valdargent-tourisme.fr

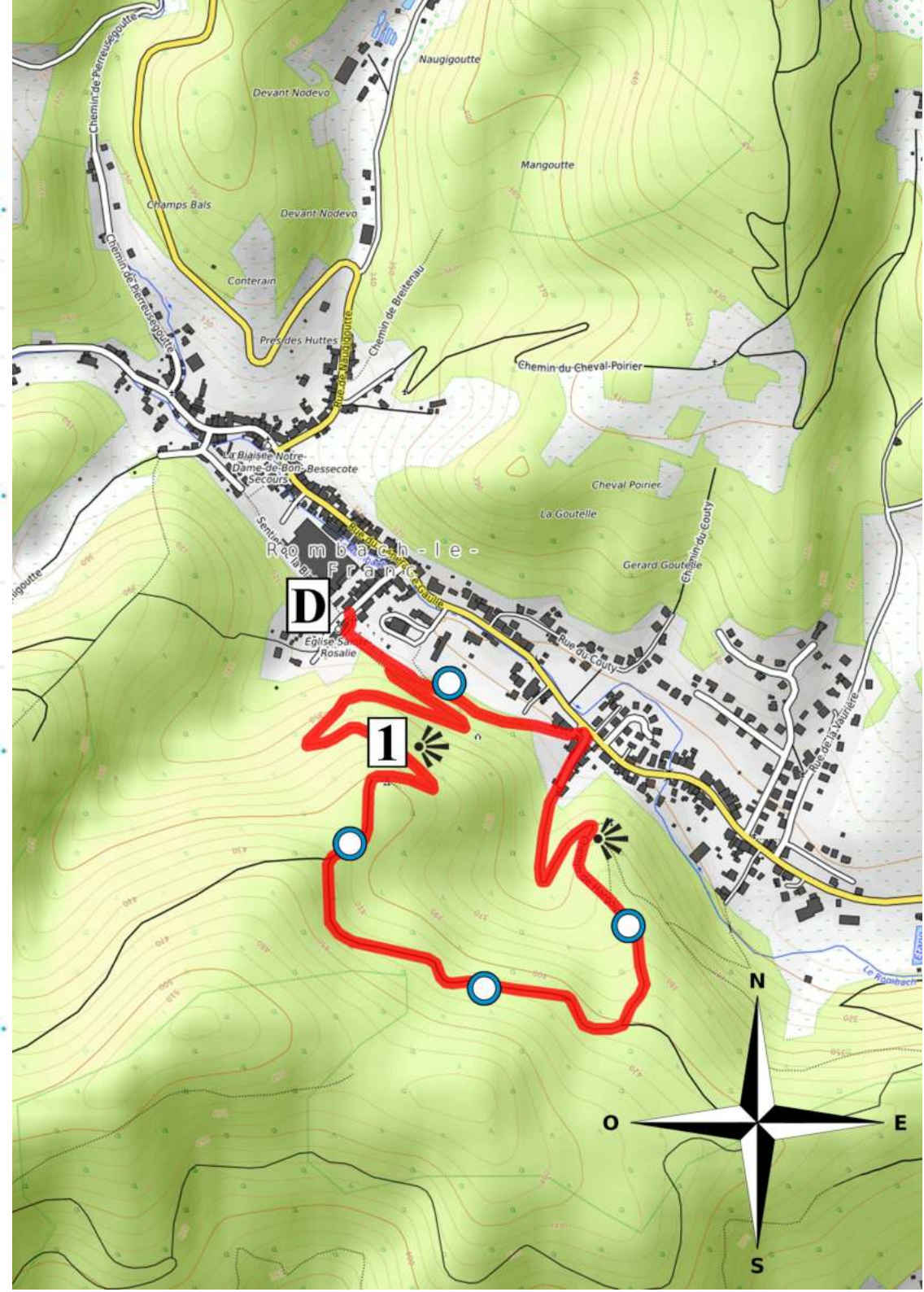


CONTACT

Office de Tourisme du Val d'Argent
03 89 58 80 50 -
tourisme@valdargent.com



Reproduit avec l'autorisation du Club Vosgien © Fédération du Club Vosgien



N°15 LE SACRÉ-COEUR



Tout public

Départ : Rombach le Franc



	2,9 km
	1h
	152 m
	151 m

	place des 4 routes du Lot
	Parking du Général de Gaulle
	17 Km - Sélestat

Balade idéale avec des jeunes enfants ou pour se dégourdir les jambes, cette promenade du Sacré-Coeur vous offre des points de vue panoramique sur le village et sur le vallon du Rombach notamment au Sacré-Coeur. (aire de pique-nique à votre disposition)

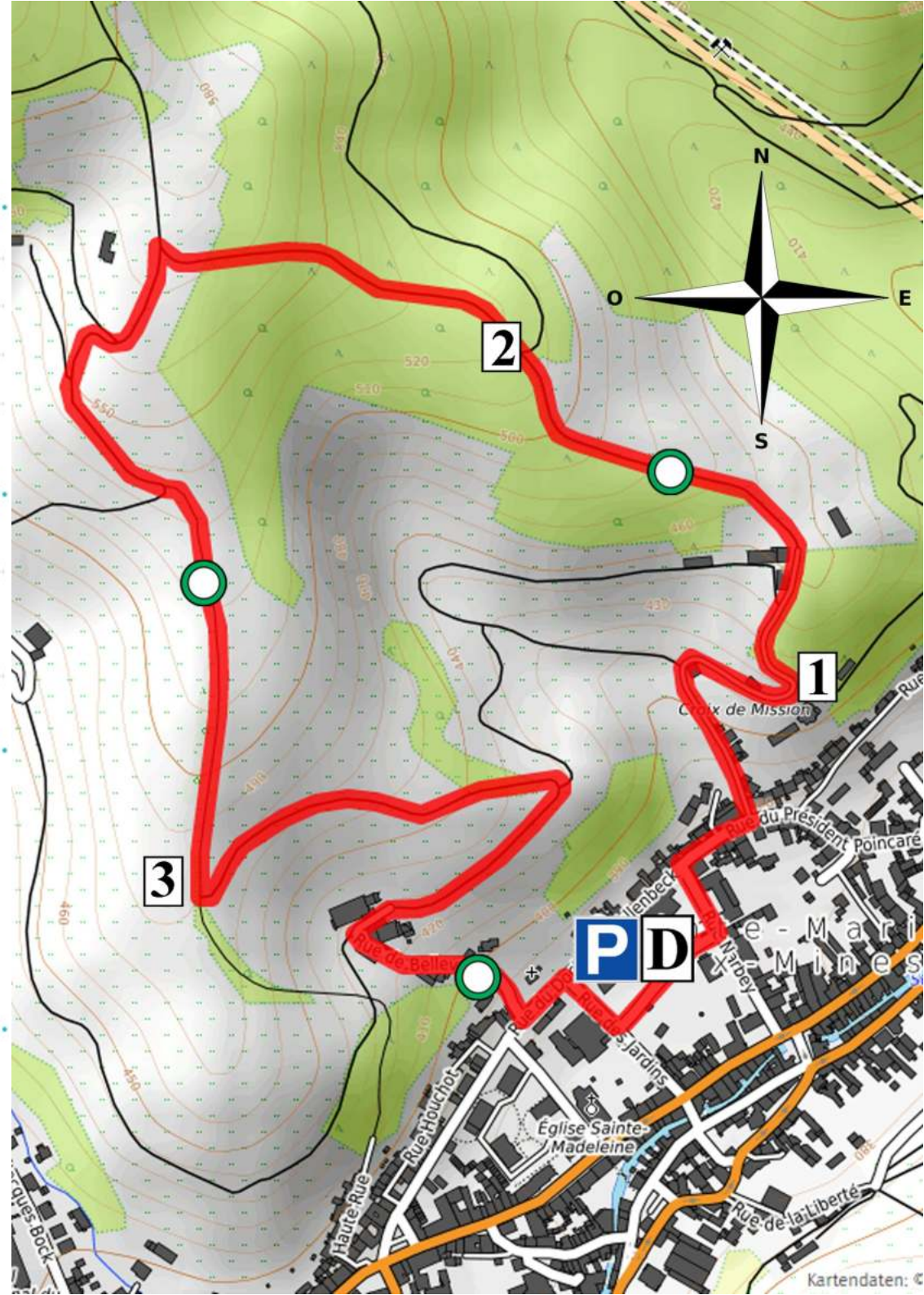


INFORMATIONS PRATIQUES

Sélestat Col du Bonhomme Sainte-Marie-aux-Mines/3718 OT
N'oubliez pas d'emporter une carte ! Suivez-nous sur notre site internet : www.valdargent-tourisme.fr

CONTACT

Office de Tourisme du Val d'Argent
03 89 58 80 50 -
tourisme@valdargent.com



Départ : Sainte Marie aux Mines



Départ, face au restaurant, prendre à droite, traverser le rond-point en direction du Super-U, emprunter la rue des Cerisiers puis suivre le balisage. Cette balade s'effectue pour moitié en milieu urbain. Elle vous permet d'apprécier l'architecture des maisons anciennes datant essentiellement du 19^e siècle ou du début 20^e siècle.

	7,2 km
	2h15
	352 m
	352 m
	
	

	Place du Prensueur
	Parking de la place du Prensueur
	20 Km - Sélestat

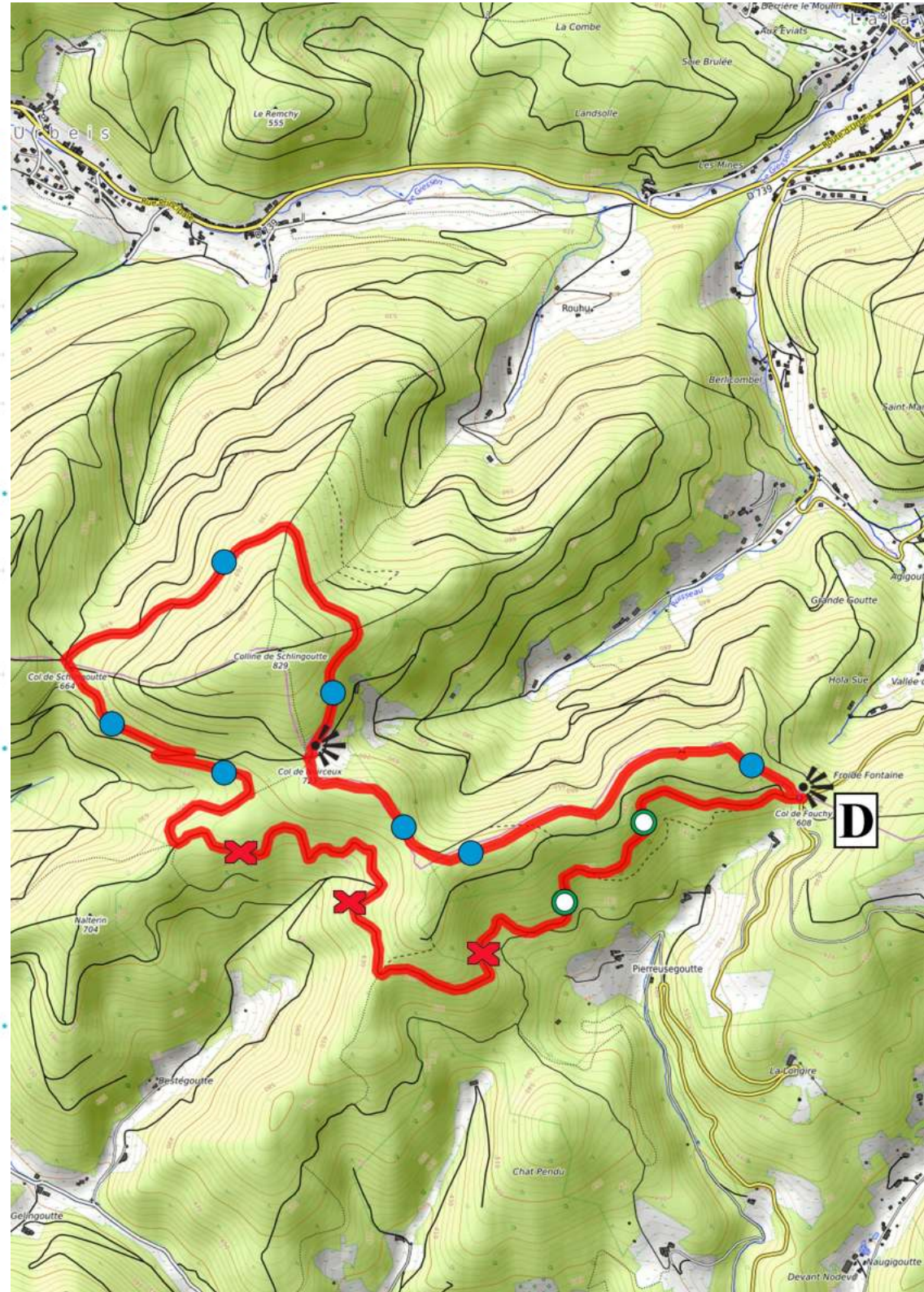
INFORMATIONS PRATIQUES

Sélestat Col du Bonhomme Sainte-Marie-aux-Mines/3718 OT
N'oubliez pas d'emporter une carte ! Suivez-nous sur notre site internet : www.valdargent-tourisme.fr



CONTACT

Office de Tourisme du Val d'Argent
03 89 58 80 50 -
tourisme@valdargent.com





Cette balade se déroule essentiellement en forêt. Elle offre néanmoins quelques beaux points de vue sur le Val d'Argent et le Val de Villé au début de l'itinéraire et au Col de Noirceux d'où l'on peut même apercevoir le plateau du Champ du Feu. Un circuit agréable à parcourir durant les chaudes journées d'été.

	8,6 km
	2h30
	477 m
	477 m
	  

	Col de Fouchy
	Parking au Col de Fouchy
	20 Km - Sélestat

INFORMATIONS PRATIQUES

Sélestat Col du Bonhomme Sainte-Marie-aux-Mines/3718 OT
N'oubliez pas d'emporter une carte ! Suivez-nous sur notre site internet : www.valdargent-tourisme.fr



CONTACT

Office de Tourisme du Val d'Argent
03 89 58 80 50 -
tourisme@valdargent.com



N°07 LE TOUR DU RAUENTHAL

niveau sportif



Départ : Sainte Marie aux Mines



Une belle rando ! Voilà comment pourrait-on décrire ce circuit qui vous offre de très beaux points de vue tout le long de votre ascension du Rain de l'Horloge jusqu'au Haïcot.

Après quoi, vous apprécierez le « sentier horizontal » qui vous mènera tranquillement à la Baraque de l'Etoile récemment reconstruite par les bûcherons du lycée de Sainte-Marie-aux-Mines.

	13,8 km
	4h30
	830 m
	830 m

Tour des Mineurs à Echery

Parking place des Mineurs

22 Km - Sélestat

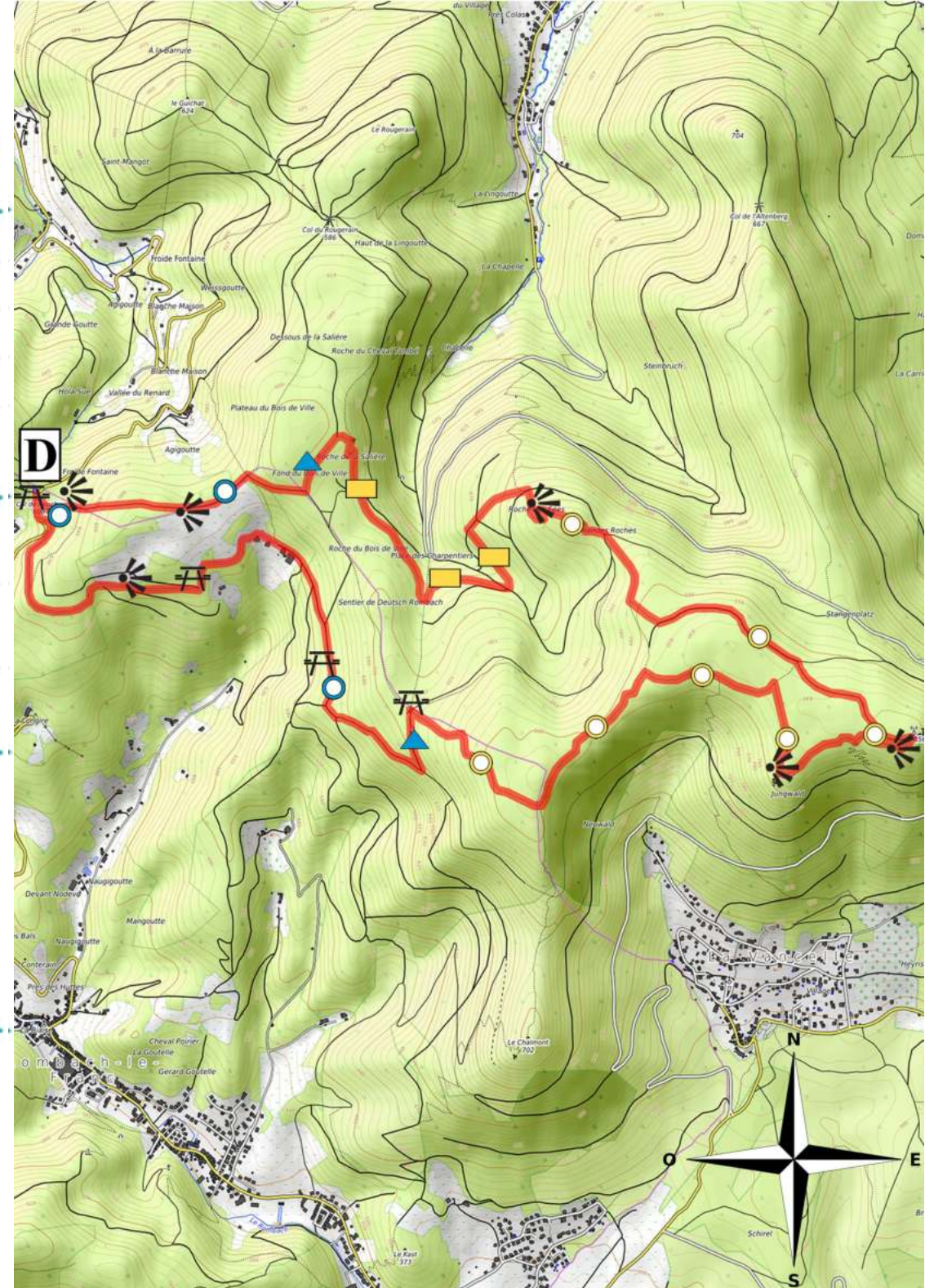
INFORMATIONS PRATIQUES

Sélestat Col du Bonhomme Sainte-Marie-aux-Mines/3718 OT
N'oubliez pas d'emporter une carte ! Suivez-nous sur notre site internet : www.valdargent-tourisme.fr

CONTACT

Office de Tourisme du Val d'Argent
03 89 58 80 50 -
tourisme@valdargent.com

Reproduit avec l'autorisation du Club Vosgien Fédération du Club Vosgien



N°13 : LE SENTIER DES ROCHES

niveau sportif

Départ : Rombach le Franc



Au départ du Col de Fouchy, descendre la D48 sur 100m en direction de Rombach-le-Franc puis prendre à gauche la petite route jusqu'à Prérébois.

Cette randonnée n'est pas trop difficile dans sa version initiale en raison d'une distance et d'un dénivelé limité. Il n'en va pas de même pour sa variante, nettement plus sportive mais dont l'intérêt récompensera les plus courageux : la découverte du château du Frankenburg, visible depuis le rocher du Coucou...

	12,5 km
	4h
	512 m
	515 m

	Col de Fouchy
	Parking du Col de Fouchy
	18 Km - Sélestat

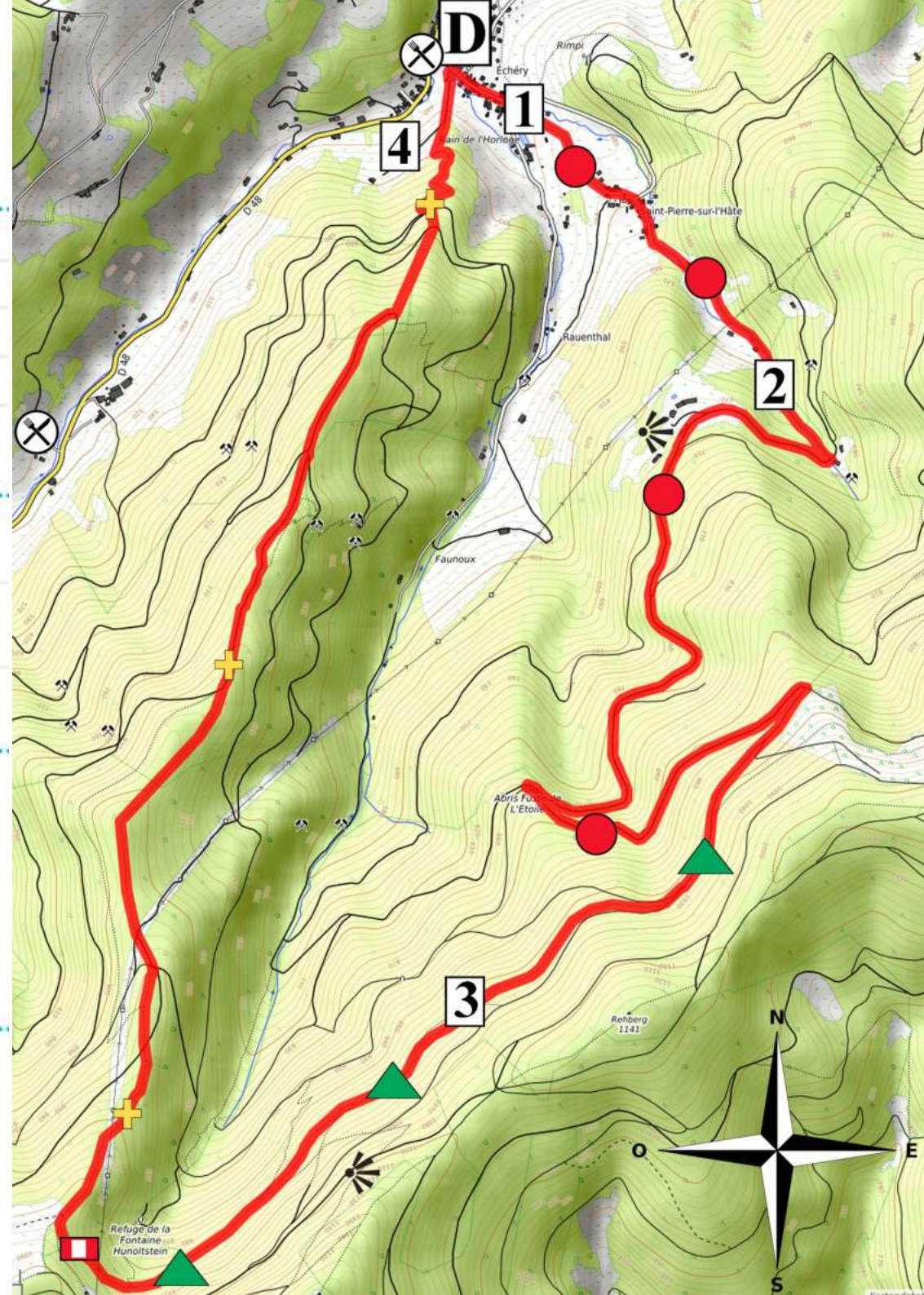
INFORMATIONS PRATIQUES

Sélestat Col du Bonhomme Sainte-Marie-aux-Mines/3718 OT
N'oubliez pas d'emporter une carte ! Suivez-nous sur notre site internet : www.valdargent-tourisme.fr

CONTACT

Office de Tourisme du Val d'Argent
03 89 58 80 50 -
tourisme@valdargent.com

Reproduit avec l'autorisation du Club Vosgien © Fédération du Club Vosgien



N°08 : BOIS ROYAL

niveau
sportif



Départ : Sainte Croix aux Mines



Cette balade assez soutenue se déroule presque intégralement en forêt. Idéale pour les chaudes journées d'été, elle offre également quelques points de vue originaux sur le vallon du Petit Rombach. L'accès aux ruines du château d'Echery n'est pas sécurisé et donc fortement déconseillé.

	11,3 km
	3h30
	645 m
	640 m

Place du Général de Gaulle

Place du Général de Gaulle

15 Km - Sélestat

INFORMATIONS PRATIQUES

Sélestat Col du Bonhomme Sainte-Marie-aux-Mines/3718 OT
N'oubliez pas d'emporter une carte ! Suivez-nous sur notre site internet : www.valdargent-tourisme.fr

CONTACT

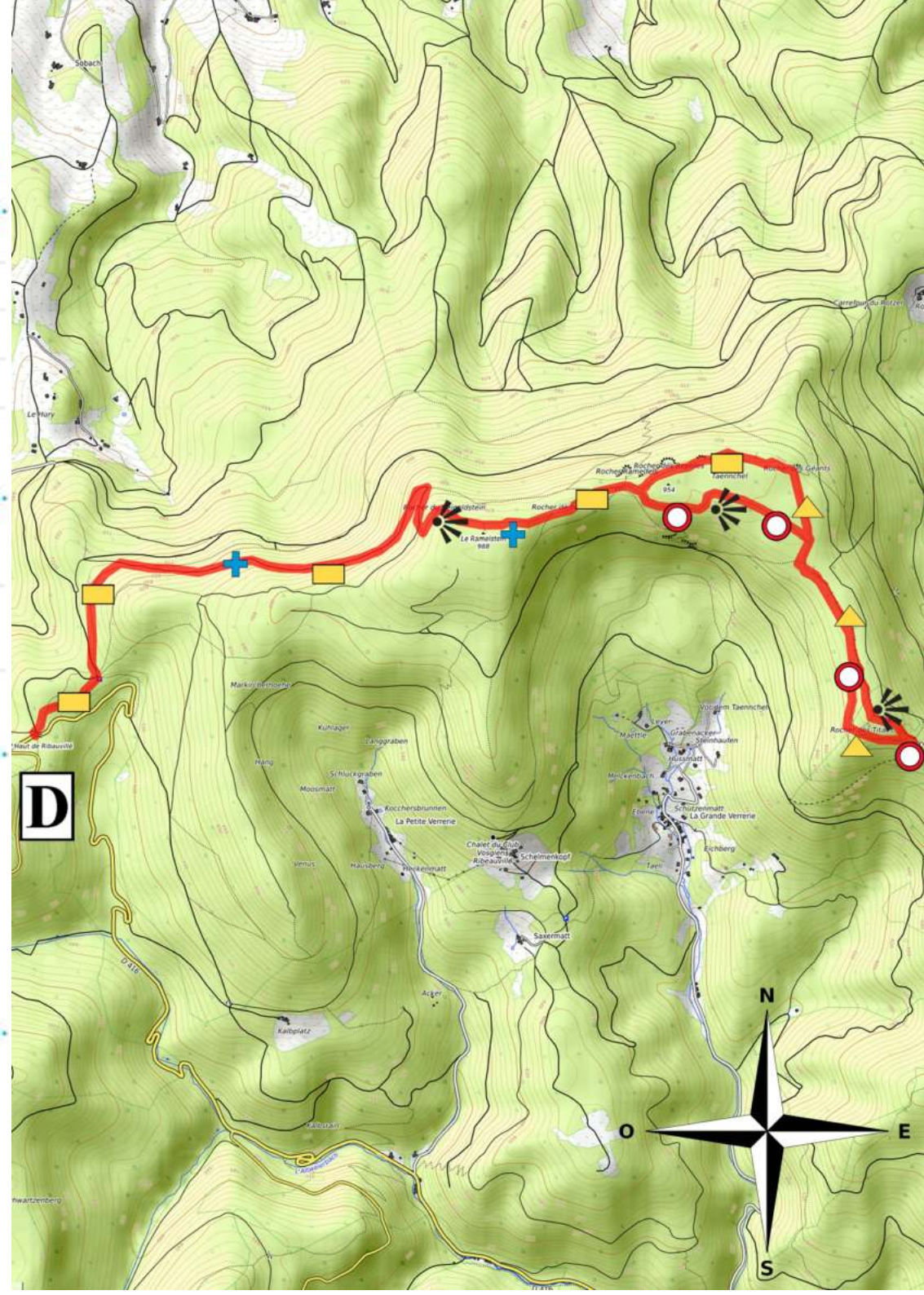
Office de Tourisme du Val d'Argent
03 89 58 80 50 -
tourisme@valdargent.com



CLUB
VOSGIEN



Reproduit avec l'autorisation du Club Vosgien © Fédération du Club Vosgien



N°12 LE MASSIF DU TAENNCHEL


niveau sportif 

Départ : Sainte Croix aux Mines



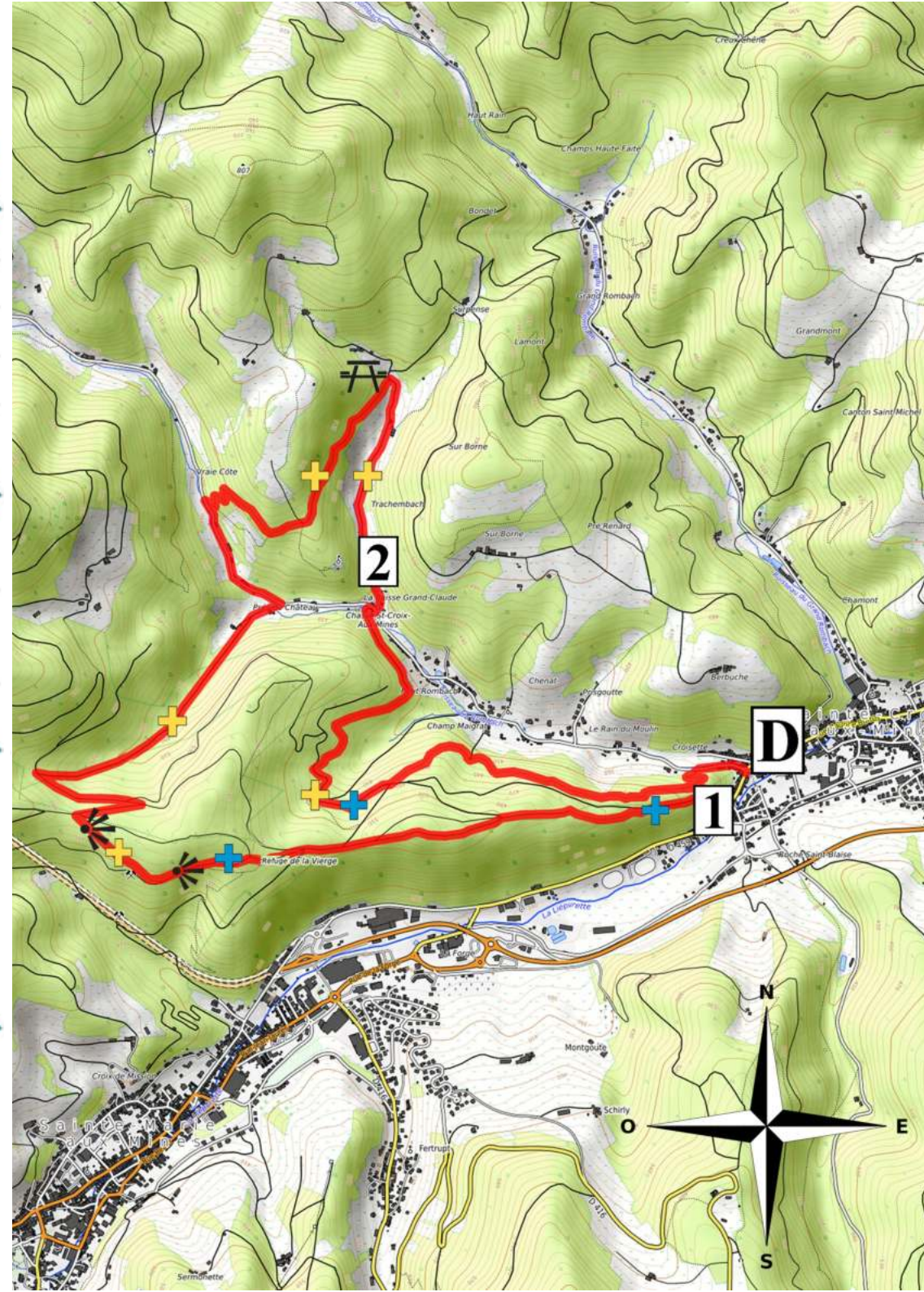
Depuis le Hury à Sainte-Croix-aux-Mines le balisage est le suivant : croix bleue - rectangle jaune - croix rouge. Pour la randonnée au départ du Col Haut de Ribeauvillé, suivez le balisage indiqué sur la fiche ci-jointe. Le Massif du Taennchel est un haut lieu de légendes peuplé de rochers au formes étranges et mystérieuses, auxquelles les radiesthésistes reconnaissent un pouvoir énergétique exceptionnel. Ce massif est une zone de tranquillité protégée.

	9,2 km
	2h
	539 m
	543 m
	> +
	

 *Le Hury ou le Col Haut de Ribeauvillé*

 *Parking Col Haut de Ribeauvillé*

 *18 Km - Sélestat*



INFORMATIONS PRATIQUES

Sélestat Col du Bonhomme Sainte-Marie-aux-Mines/3718 OT
N'oubliez pas d'emporter une carte ! Suivez-nous sur notre site internet : www.valdargent-tourisme.fr

CONTACT

Office de Tourisme du Val d'Argent
03 89 58 80 50 -
tourisme@valdargent.com



Reproduit avec l'autorisation du Club Vosgien © Fédération du Club Vosgien









N°09 SURPENSE

Tout public 


Départ : Sainte Croix aux Mines



Une balade facile qui vous permet de découvrir quelques éléments du patrimoine architectural rural ainsi que des panoramas entre Borne et Berbuche. A noter que les jeunes parents pourront parcourir ce circuit avec une poussette de type tout terrain.

	7 km
	2h15
	296 m
	294 m
	
	

 Place du Général de Gaulle

 Parking de la place du Général de Gaulle

 18 Km - Sélestat

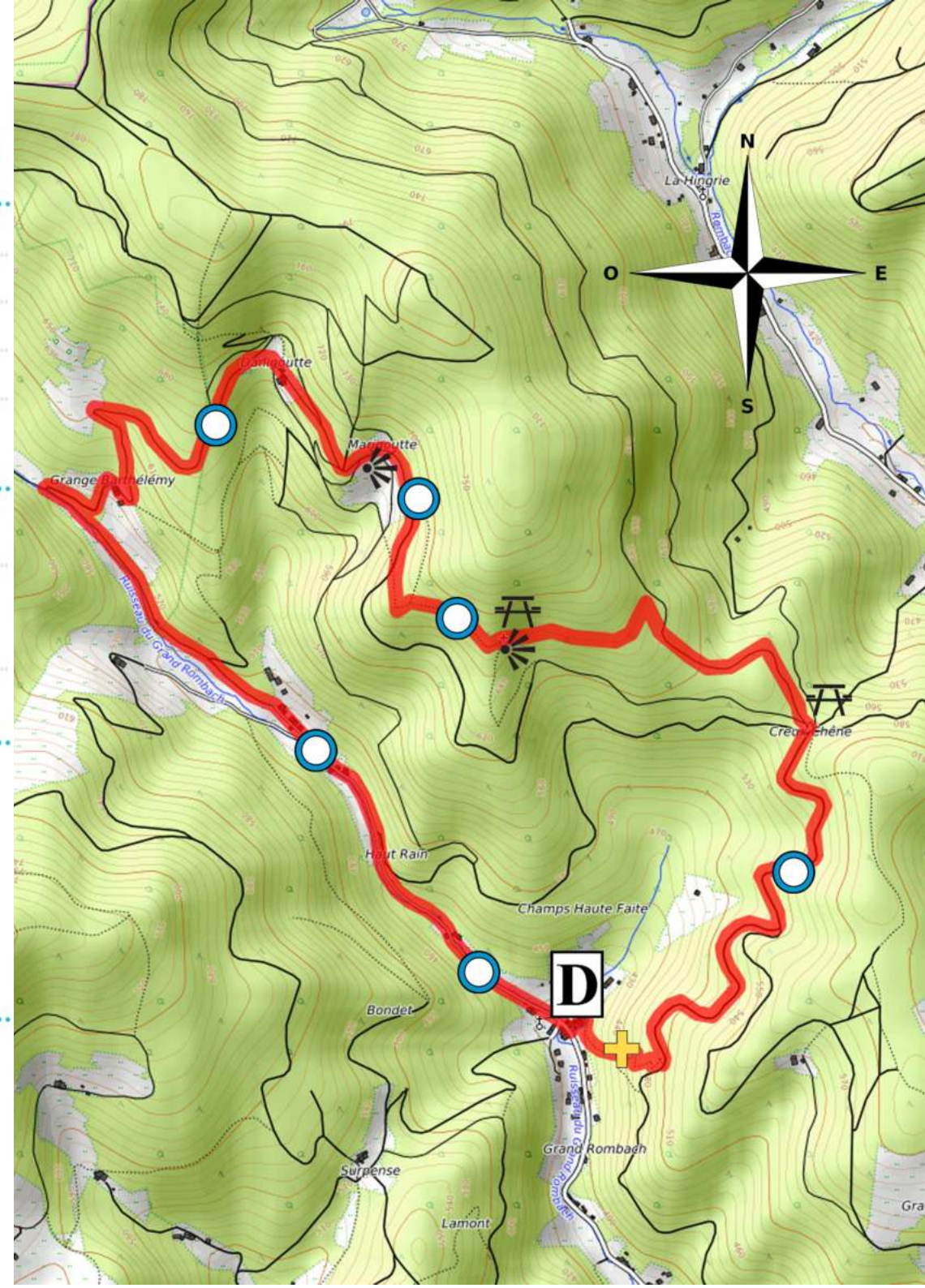
INFORMATIONS PRATIQUES

Sélestat Col du Bonhomme Sainte-Marie-aux-Mines/3718 OT
N'oubliez pas d'emporter une carte ! Suivez-nous sur notre site internet : www.valdargent-tourisme.fr

CONTACT

Office de Tourisme du Val d'Argent
03 89 58 80 50 -
tourisme@valdargent.com

  
Reproduit avec l'autorisation du Club Vosgien © Fédération du Club Vosgien



N°11 CHAPELLE DE LA GOUTTE DU PRINCE



niveau
intermédiaire



Départ : Rombach Le Franc



Pour gagner le Grand Rombach, passer devant l'église de Sainte-Croix-aux-Mines puis suivre la route principale. La vallée du Val d'Argent se scinde en de profonds vallons où la nature règne en maître. Cette balade de la Goutte du Prince vous offrira un agréable moment de tranquillité et d'isolement. La grange Barthélémy vous réserve une étonnante collection de champignons.

	7,4 km
	2h15
	412 m
	410 m

	Le Grand Rombach
	Chapelle du Grand Rombach
	18 Km - Sélestat

INFORMATIONS PRATIQUES

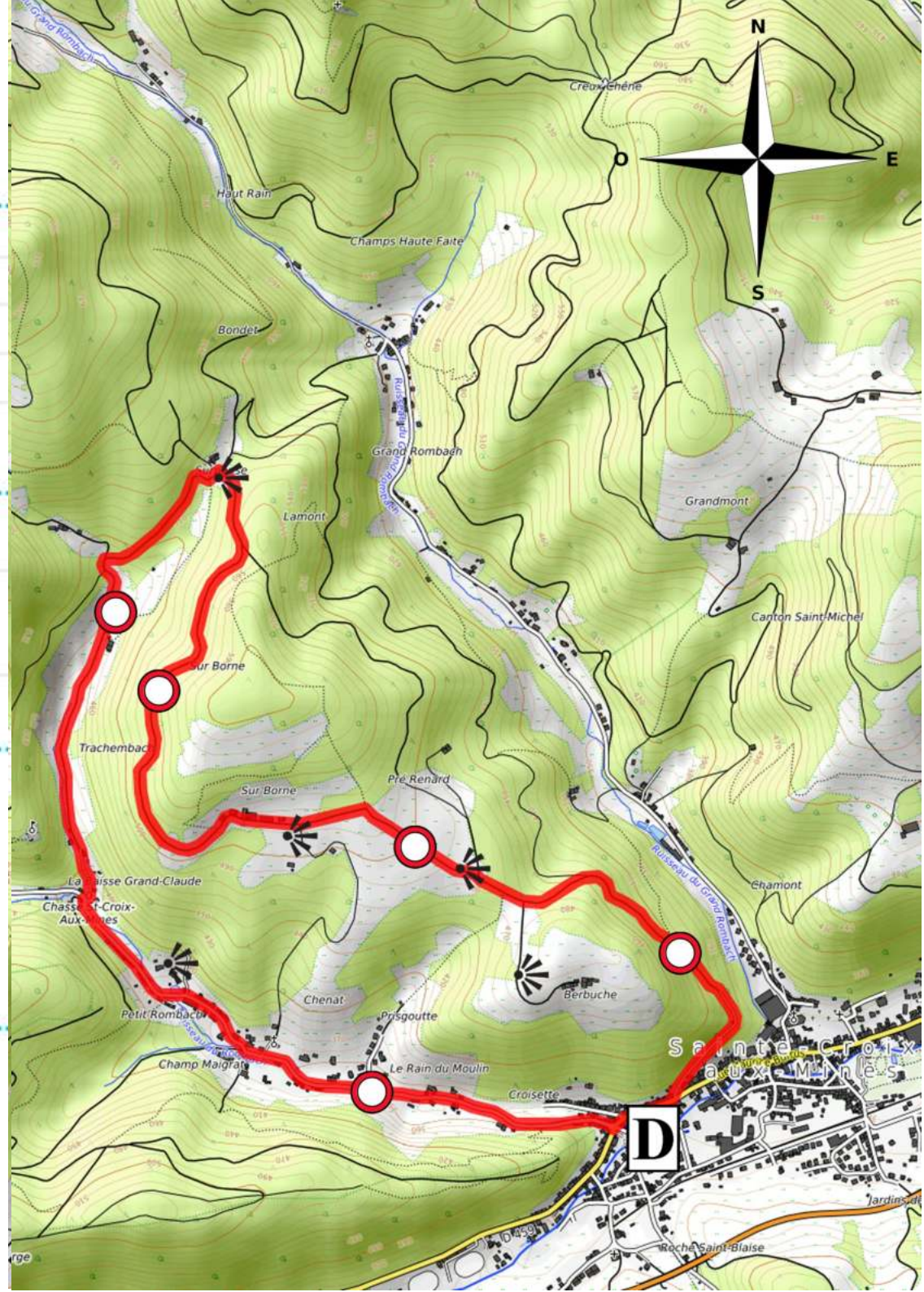
Sélestat Col du Bonhomme Sainte-Marie-aux-Mines/3718 OT
N'oubliez pas d'emporter une carte ! Suivez-nous sur notre site internet : www.valdargent-tourisme.fr

CONTACT

Office de Tourisme du Val d'Argent
03 89 58 80 50 -
tourisme@valdargent.com



Reproduit avec l'autorisation du Club Vosgien et Fédération du Club Vosgien



Départ : Sainte Croix aux Mines



Pour gagner la salle des fêtes, remonter la rue de la Gare où démarre la randonnée.
 Cette balade vous réserve de beaux points de vue dans sa première partie puis une belle ambiance forestière avant de finir par la vue panoramique de la Hajus.
 Le Hury doit son nom à l'extraction de la houille qui fut très importante au 18ème siècle jusqu'à la Révolution. L'endroit initialement appelé houilleries, a évolué pour devenir aujourd'hui "Hury"

		9,5 km
		2h30
		413 m
		413 m
		
		

	Salle des fêtes
	Parking de la salle des fêtes
	18 Km - Sélestat

INFORMATIONS PRATIQUES

Sélestat Col du Bonhomme Sainte-Marie-aux-Mines/3718 OT
 N'oubliez pas d'emporter une carte ! Suivez-nous sur notre site internet : www.valdargent-tourisme.fr



CONTACT

Office de Tourisme du Val d'Argent
 03 89 58 80 50 -
tourisme@valdargent.com

