






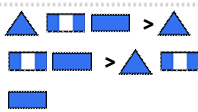
# N°02 L'ARBRE DE LA LIBERTÉ

niveau  
intermédiaire




Départ : Sainte Marie aux Mines



 ..... 	8,7 km
	2h30
	409 m
	

Voici une belle randonnée qui se déroule essentiellement sur les crêtes des Hautes-Vosges ou à proximité immédiate. Malgré une couverture forestière bien présente, l'itinéraire offre quelques beaux points de vue sur le versant alsacien et le versant vosgien avec notamment le bassin de St-Dié. Vous passerez également aux abords de quelques roches remarquables où la vigilance reste de vigueur.

 Col des Bagenelles

 Parking du Col des Bagenelles

 25 Km - Sélestat



## INFORMATIONS PRATIQUES

Sélestat Col du Bonhomme Sainte-Marie-aux-Mines/3718 OT

N'oubliez pas d'emporter une carte ! Suivez-nous sur notre site internet : [www.valdargent-tourisme.fr](http://www.valdargent-tourisme.fr)

## CONTACT

Office de Tourisme du Val d'Argent  
03 89 58 80 50 -  
[tourisme@valdargent.com](mailto:tourisme@valdargent.com)



CLUB  
VOSGIEN



Reproduit avec l'autorisation du Club Vosgien ©Fédération du Club Vosgien

