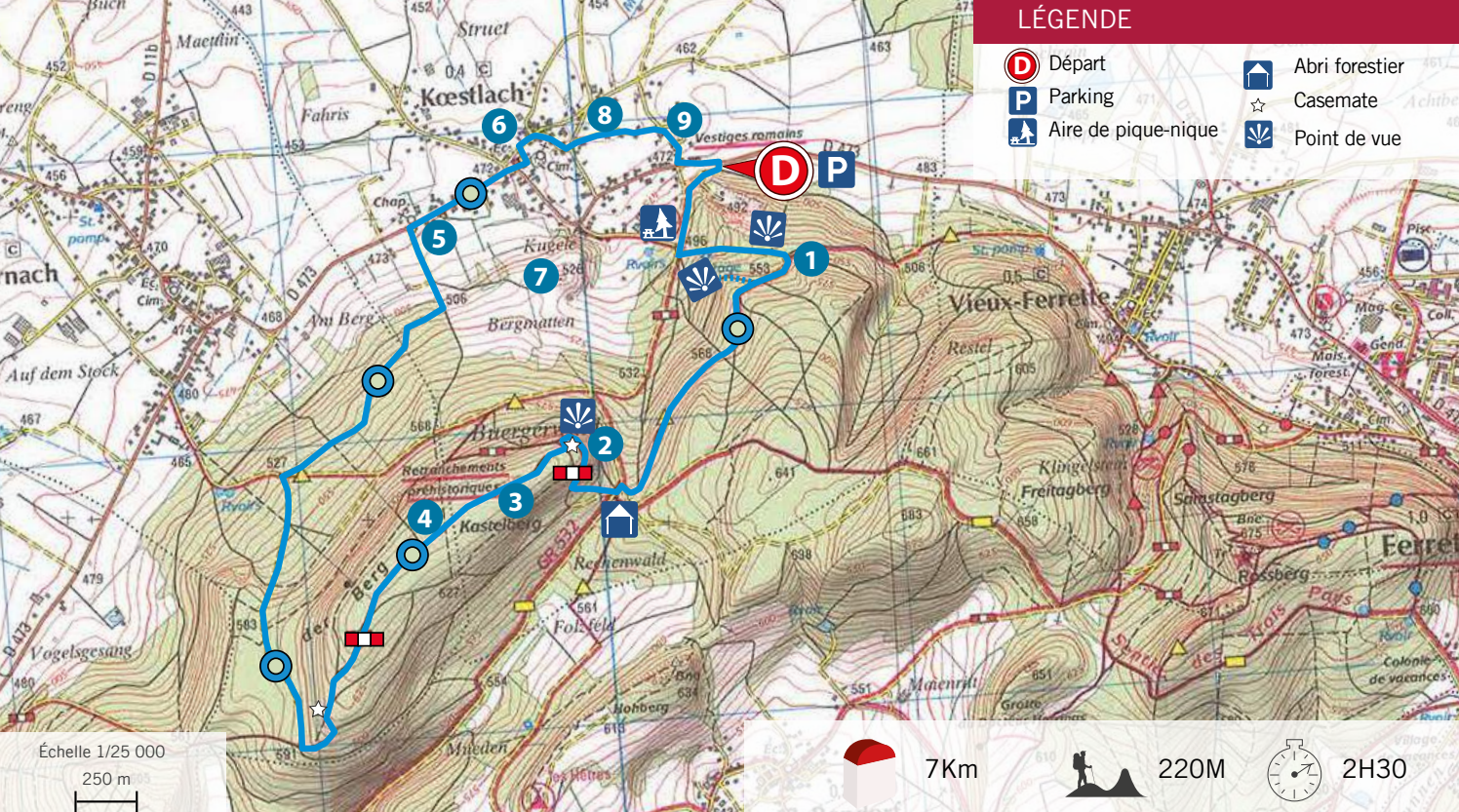


CIRCUIT DU PATRIMOINE
DE KOESTLACH

Texte de Marc GLOTZ



Equipe de fouille constituée d'ouvriers agricoles locaux qui posent aux côtés de Karl Gutmann adossé à un mur. La famille Ditner, propriétaire du terrain, se tient au milieu de la scène photographiée en 1907.

Au bout de la rue, tourner à droite dans la rue du Doerfle (●). Rejoindre la grande route et tourner à gauche.

9 Dans le jardin de la dernière maison ancienne, à gauche, on distingue des vestiges archéologiques. En 1854 déjà, les Ponts et Chaussées avaient fait apparaître dans ce secteur des briques, des tuiles, des tessons de poterie, des fragments de mosaïque et des monnaies. 50 ans plus tard, Karl Gutmann y découvrit les restes d'une villa qui, par son architecture et sa taille, pourrait correspondre à des thermes. Cet établissement fut construit vers l'an 150 de notre ère, sur le tracé de la voie romaine qui reliait Porrentruy à Augusta Rauracorum. Un panneau explicatif présente le site classé Monument Historique dès 1907.

Poursuivre le long de la route pour revenir au point de départ (●).



8 Le clocher massif de style roman peut dater du XIII^e siècle. La nef fut construite entre 1743 et 1748. Le tabernacle est l'un des plus beaux d'Alsace. Il provient du maître-autel de l'abbatiale de Lucelle, vendu comme bien national à la commune en 1792. Des panneaux explicatifs présentent les richesses du mobilier de l'église.

En sortant de l'église, se rendre derrière le chœur, à l'opposé du clocher, et emprunter l'escalier qui descend vers un chemin goudronné. Continuer tout droit (rue Saint-Léger), passer une fontaine et emprunter la rue des Vergers (●).



Maître-autel de l'église de Koestlach



7 Km



220M D+



2H30



Forêt de Koestlach en automne

CIRCUIT DU PATRIMOINE DE KOESTLACH


En venant de Ferrette, se garer sur l'aire de stationnement à gauche, à l'entrée de Koestlach. Suivre le circuit du patrimoine (📍🚶) qui monte vers le Kastelberg. Au croisement suivant, après une aire de pique-nique, emprunter le chemin de gauche, en forte pente (📍).

1 Quelques mètres après le réservoir, à gauche, on accède à un beau point de vue depuis le haut de l'ancienne carrière du village, encore en activité dans les années 1980.

Poursuivre la montée jusqu'à un croisement et prendre à droite. À l'intersection suivante, on peut admirer un second panorama situé à quelques dizaines de mètres sur la droite. Revenir sur ses pas et poursuivre la montée. Rester sur la droite jusqu'à un col où a été aménagé un abri pour randonneur. Passer cet abri et monter jusqu'au Kastelberg par un petit sentier (📍).

2 On arrive à un panneau explicatif où une vue se dégage sur le village de Koestlach.

D'après Karl Gutmann (1854-1931), l'archéologue qui fouilla le site entre 1904 et 1908, il n'y avait pas meilleur poste d'observation dans la région. C'est pourquoi, lors de la Première Guerre mondiale, les troupes allemandes l'utilisèrent pour effectuer des relevés topographiques et y installèrent un abri en béton.



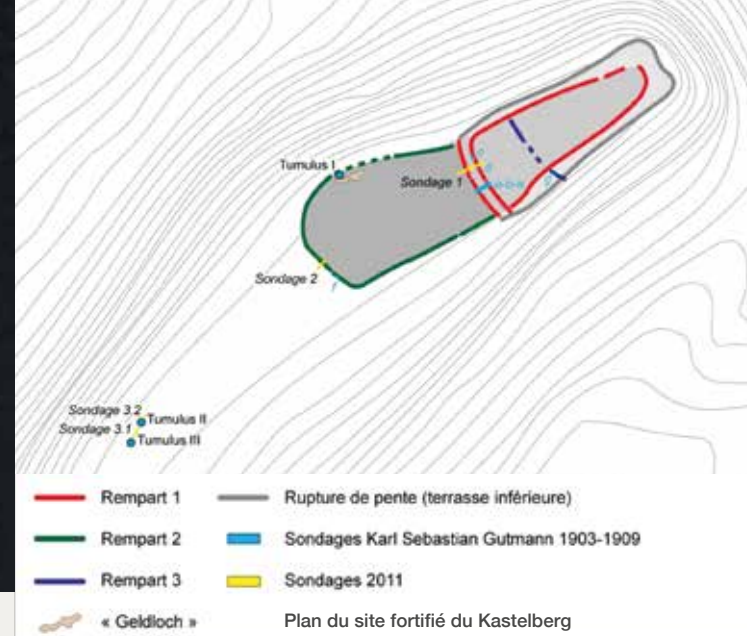
Karl Gutmann (1854-1931)

Le 8 février 1916, le Kronprinz, fils aîné de l'empereur Guillaume II, parcourut le Sundgau afin de faire croire à une offensive d'envergure en Haute-Alsace, et ainsi détourner l'attention portée à Verdun. Pour les besoins de la propagande, il se fit prendre en photo à l'observatoire du Kastelberg avec une vingtaine d'officiers, dont le général Gaede, commandant des forces allemandes en Alsace. Les troupes avaient établi leur quartier général à Koestlach, village situé en troisième ligne et qui ne subit aucune destruction. Par précaution, la population fut toutefois évacuée en Bavière de mars 1917 à la fin de la guerre.

Poursuivre vers le camp préhistorique du Kastelberg situé 200 m plus loin (📍).



Le prince héritier de Prusse à l'observatoire du Kastelberg en février 1916



3 Des panneaux explicatifs présentent les résultats des dernières campagnes de fouilles archéologiques qui eurent lieu entre 2010 et 2014. Plusieurs phases d'occupation sur le Kastelberg ont été identifiées, du Néolithique jusqu'à la Première Guerre mondiale. On y a notamment découvert les vestiges de la plus ancienne construction en pierre aujourd'hui connue en Alsace (entre 4000 et 3400 avant J.-C. environ). Le Kastelberg est le sommet du chaînon le plus septentrional du Jura alsacien. Son altitude (650 m) et ses pentes raides expliquent pourquoi on pouvait facilement le fortifier et le défendre.

Poursuivre sur le chemin de crêtes (📍) jusqu'à la limite communale signalée par des marques de couleurs sur les arbres. Rejoindre le tertre funéraire de l'Age du Fer en suivant à droite cette limite communale sur 50 mètres.

4 En août 1904, Karl Gutmann y a découvert les restes d'une femme enterrée près du crâne d'un jeune cheval et de divers objets : bracelet en fer, boucle d'oreille, tessons de poterie. Au centre du tumulus, à 2 mètres du sommet, trois squelettes d'hommes âgés de 30 à 40 ans, étaient couchés l'un à côté de l'autre.

A 15 centimètres au-dessus de leur poitrine reposaient les squelettes de deux chiens probablement inhumés en même temps.

Revenir sur ses pas et continuer sur le chemin principal (📍). Après un kilomètre, à la bifurcation où se situe une table de pique-nique, continuer tout droit (📍). Un kilomètre plus loin, ne pas descendre vers Moernach (📍) mais suivre à droite le balisage (📍) pour rejoindre le village de Koestlach.

5 La chapelle abrite l'un des plus anciens pèlerinages à la Vierge du Sundgau. De style néo-gothique, elle a été bâtie en 1884 et est dédiée à la fois à Notre Dame des sept Douleurs, à sainte Catherine et à Notre Dame des trois Chênes. A proximité, vers le nord, entre Koestlach et Moernach, existait au Moyen-Age le village d'Erzach, cité dès 1282 et disparu au XIV^e siècle.

Continuer vers le clocher de l'église.

6 Sur la place de la mairie, à gauche, deux maisons massives présentent des encadrements à meneaux de style Renaissance. Elles ont été construites durant la période de prospérité de 1550 à 1630 qui a précédé la guerre de Trente Ans.

Passer devant l'école-mairie et se diriger vers l'église.

7 Juste avant d'entrer dans le cimetière, on distingue à droite, au pied du Kastelberg, un petit mamelon aux pentes raides, recouvert d'herbe, qui domine le village. On l'appelle le Kugele. Certains historiens y situent un ancien lieu de culte ou un poste militaire gallo-romain. Une série de creux ordonnés suivant un rectangle, des traces de murs en pierre sèche découvertes en 1959, et la mémoire collective évoquent aussi la présence d'un château médiéval à cet endroit. La tradition orale raconte que des sorcières venaient danser autour d'un arbre planté sur la colline, connu sous le nom de Hexenbäumlein.

Se rendre à droite de l'église, accessible par une porte latérale.