




5

# DESTINATION GRAND-VENTRON

DISTANCE	DÉNIVELÉ	DURÉE
12,5 km 	652 m 	5 h 15 



## DÉPART :

### KRUTH

Barrage du lac  
de Kruth-Wildenstein  
Parking de la Digue – 552 m

### Restauration :

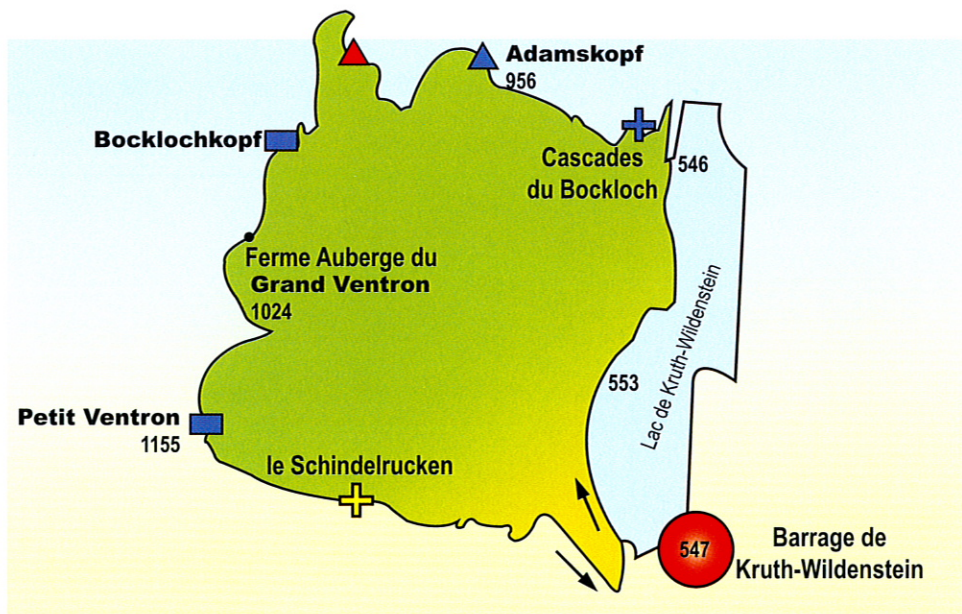
Ferme-Auberge du Grand Ventron

### Descriptif :

Traverser la digue et suivre la route longeant le lac jusqu'à son extrémité nord. Prendre à gauche le sentier longeant les cascades jusqu'au chemin balisé triangle bleu, reprendre à gauche et contourner l'Adamskopf. On débouche sur un chemin balisé triangle rouge pour continuer à droite et rejoindre le rectangle bleu (GR 531), qui mène au Grand Ventron. Depuis le sommet, la ferme auberge est accessible en quelques minutes. Revenir au sommet et continuer vers le Petit Ventron, d'où on prendra à gauche le sentier balisé croix jaune, passant par le Druidenstein et le Schindelrucken.

### Observations :

Pour pleinement apprécier les cascades du Bockloch, approchez-vous par les bretelles qui prolongent les lacets du sentier, en montant.



PARCOURS DE DIFFICULTÉS MOYENNES