

# CIRCUIT VÉLO - ENTRE PLAINE ET VIGNOBLE (CIRCUIT COURT)

niveau  
intermédiaire



Départ : Rosheim



Embarquez à vélo pour une découverte des Terres de Sainte-Odile, à travers une boucle locale qui vous fera traverser des paysages variés entre plaine et vignoble ! Ce circuit relie la cité romane de Rosheim à Obernai en passant par la Voie Verte "Portes Bonheur, le chemin des carrières" et propose un retour par la Véloroute du Vignoble d'Alsace (Eurovélo 5).

	.....	22,5 km
		3h30
		337 m
		337 m

Place de la République -  
Rosheim 67560

Parking rue Braun

2 km - Gare de Rosheim



## INFORMATIONS PRATIQUES

Type de balisage : Communal, Nom de rues  
Document téléchargeable sur [mso-tourisme.com](http://mso-tourisme.com)  
Tracé disponible sur :  
[www.openrunner.com/r/13584571](http://www.openrunner.com/r/13584571)

## CONTACT

Office de Tourisme Intercommunal  
du Mont Sainte-Odile  
[contact@mso-tourisme.com](mailto:contact@mso-tourisme.com)  
03 88 50 75 38



Reproduit avec l'autorisation du Club Vosgien ©Fédération du Club Vosgien



# LES ÉTAPES DU PARCOURS

## 1 Etape 1 - Avenue Clémenceau



Depuis l'Office de Tourisme prendre en face la rue Braun jusqu'au rond-point après être passé sous la Porte du Lion. Ensuite prendre la Voie Verte vers la gauche. Celle-ci longe l'avenue Clémenceau et le parking bus/camping-car.

## 2 Etape 2 - La Voie Verte "Portes Bonheur, le chemin des carrières"



Emprunter la Voie Verte jusqu'à l'ancienne gare d'Ottrott.

*①Village touristique, Ottrott, la cité du Mont Sainte-Odile vous accueille dans une ambiance fleurie. Ici, les viticulteurs ont valorisé un savoir-faire incontestable avec le Rouge d'Ottrott. Ce cépage bourguignon est cultivé ici depuis le XI<sup>e</sup> siècle.*

## 3 Etape 3 - Passage par le village d'Ottrott



À la Place de la gare, sortir de la Voie Verte, prendre à droite sur la route de Klingenthal (D426). Au grand carrefour après la pharmacie, monter à gauche en direction du centre-village (D103). Passer devant la mairie, continuer en serrant sur la droite jusqu'à l'intersection à côté de l'église.

## 4 Etape 4 - Belvédère des anciennes carrières de Saint-Nabor



À l'intersection, poursuivre à gauche dans la rue du Général De-Gaulle, puis prendre à droite sur la route de Klingenthal. 100m après la sortie d'Ottrott, reprendre à droite sur la Voie Verte jusqu'au belvédère des anciennes carrières.


## 5 Etape 5 - Entre Ottrott et Bernardswiller



Après avoir profiter de la vue imprenable au belvédère, retourner sur vos pas en empruntant la Voie Verte jusqu'à Ottrott et plus précisément jusqu'au croisement indiquant la direction de Bernardswiller. Tourner à droite et suivre cette liaison cyclable jusqu'à un calvaire près d'un parking ombragé, rue du Rotterweg.

## 6 Etape 6 - Direction Obernai



Depuis le calvaire, poursuivre tout droit en passant par la rue Sainte-Odile puis par la rue Principale jusqu'à une intersection. Là, prendre à gauche sur la route. À la sortie de Bernardswiller, emprunter l'itinéraire cyclable à droite balisé  en direction du centre-ville d'Obernai, jusqu'au Parking des Remparts (rue de l'abbé Oesterle).


## 7 Etape 7 - Au coeur d'Obernai



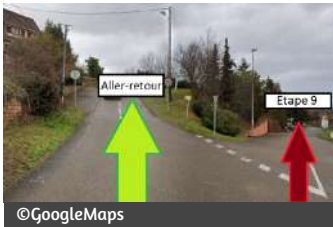
Arrivé au parking des Remparts, longer celui-ci puis descendre du vélo pour passer sous le rempart via un passage dans un mur en pierre. Après ce passage, prendre à droite sur la rue de Sélestat, puis poursuivre à gauche dans la rue du Général Gouraud. Au croisement après la Place du marché, serrer à droite et monter dans la rue Chanoine Gyss jusqu'à l'église.

## 8 Etape 8 - Sortie d'Obernai par la Véloroute du Vignoble



À partir de l'église Saints Pierre et Paul, poursuivre en direction du rond-point, puis prendre la première sortie sur la rue de la Victoire sur 100m. Arrivé au carrefour, tourner à gauche sur la rue de la Montagne en suivant le balisage  en direction de Bischoffsheim.


## Aller-retour - Mont National d'Obernai



Possibilité d'avoir une jolie vue sur la ville d'Obernai, le vignoble, la plaine et le Massif des Vosges. Pour cela, avant de poursuivre en direction de l'étape 9, continuer à monter tout droit en restant sur la route jusqu'au Mont National. Ensuite revenir par la même route et reprendre le parcours initial.


## **9** Etape 9 - À travers vignes et vergers jusqu'à Bischoffsheim



Poursuivre dans la rue de la Montagne, puis à l'intersection descendre à droite sur le Chemin de Bischoffsheim balisé par  en continuant jusqu'au village, rue Principale à côté d'une fontaine.

## **10** Etape 10 - Retour à Rosheim

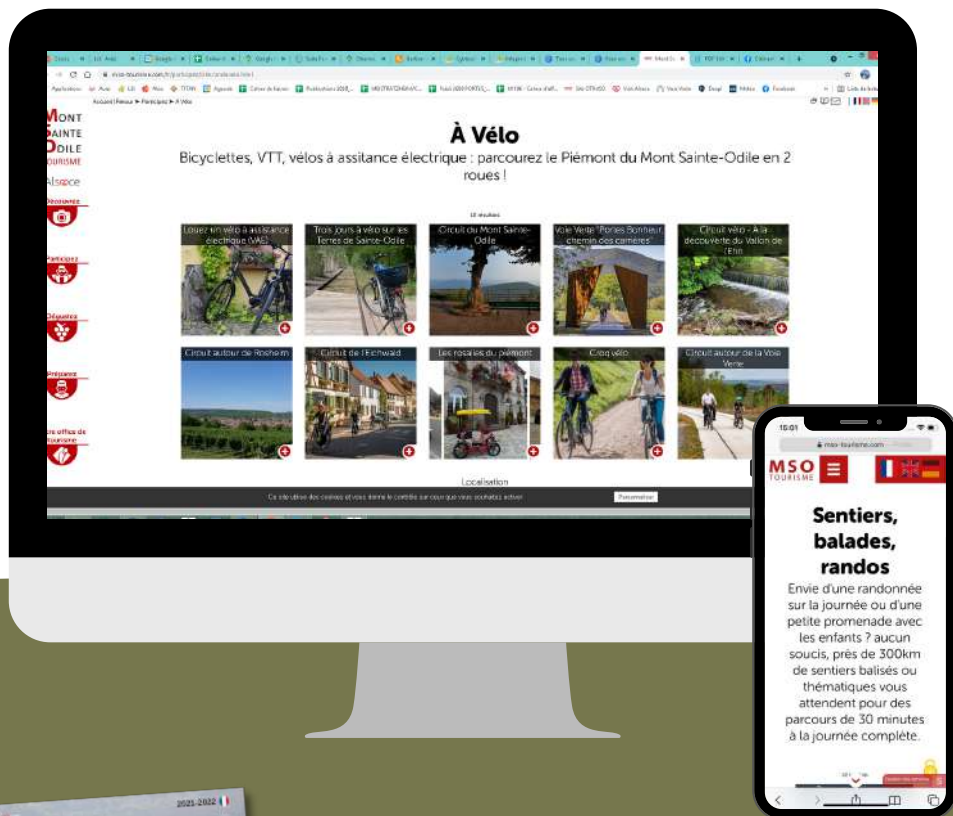


Depuis la fontaine à l'intersection avec la rue Principale, prendre tout droit en face la rue du Mont des Frères. Arrivé au bout de la rue, traverser la route et continuer à gauche en direction de Rosheim en suivant toujours le balisage . Au rond-point à côté de la Maison de l'Enfance, prendre à gauche en direction du centre-ville jusqu'à l'Office de Tourisme.



Retrouvez d'autres suggestions  
d'escapades à vélo sur notre site internet

[www.mso-tourisme.com](http://www.mso-tourisme.com)



Idées de visites, bonnes adresses et informations complémentaires sont à retrouver dans notre guide !

→ Disponible en ligne ou en libre-service à l'Office de Tourisme.

# LIESEL. ALSACE

ET HOP, MES COUPS DE CŒUR JUSTE POUR VOUS

Recevez **mes suggestions personnalisées pendant votre séjour.**

Inscrivez-vous gratuitement sur

[www.liesel.alsace](http://www.liesel.alsace)



Enjoy the best of Alsace  
during your holiday



Genießen Sie während Ihres  
Aufenthaltes das Beste vom Elsass

RENDEZ-VOUS SUR

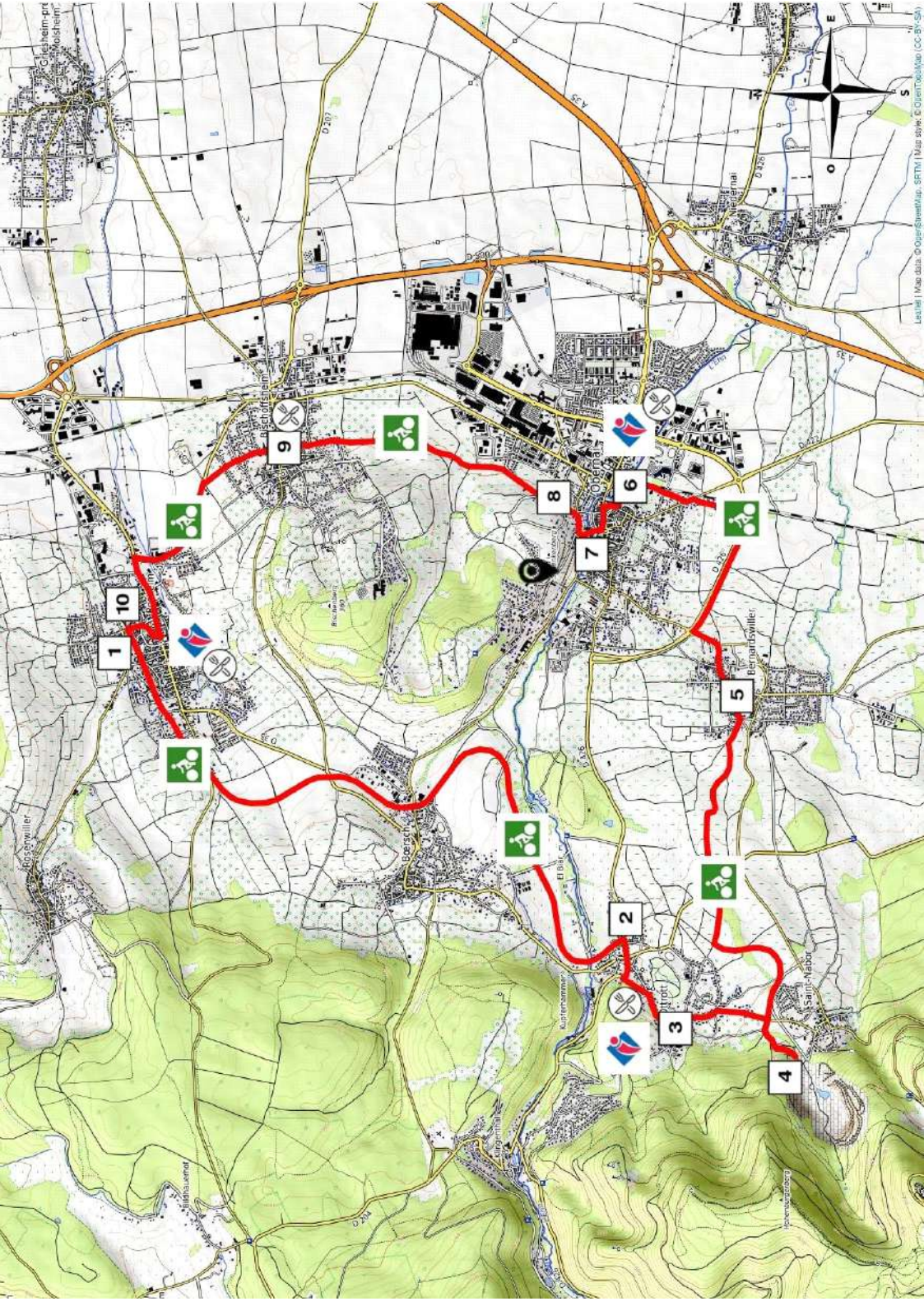


Tourisme Alsace



Visit Alsace





1

2

3

4

5

6

7

8

9

10

11

12

13

14

15

16

17

18

19

20

21

22

23

24

25

26

27

28

29

30

31

32

33

34

35

36

37

38

39

40

41

42

43

44

45

46

47

48

49

50

51

52

53

54

55

56

57

58

59

60

61

62

63

64

65

66

67

68

69

70

71

72

73

74

75

76

77

78

79

80

81

82

83

84

85

86

87

88

89

90

91

92

93

94

95

96

97

98

99

100

101

102

103

104

105

106

107

108

109

110

111

112

113

114

115

116

117

118

119

120

121

122

123

124

125

126

127

128

129

130

131

132

133

134

135

136

137

138

139

140

141

142

143

144

145

146

147

148

149

150

151

152

153

154

155

156

157

158

159

160

161

162

163

164

165

166

167

168

169

170

171

172

173

174

175

176

177

178

179

180

181

182

183

184

185

186

187

188

189

190

191

192

193

194

195

196

197

198

199

200

201

202

203

204

205

206

207

208

209

210

211

212

213

214

215

216

217

218

219

220

221

222

223

224

225

226

227

228

229

230

231

232

233

234

235

236

237

238

239

240

241

242

243

244

245

246

247

248

249

250

251

252

253

254

255

256

257

258

259

260

261

262

263

264

265

266

267

268

269

270

271

272

273

274

275

276

277

278

279

280

281

282

283

284

285

286

287

288

289

290

291

292

293

294

295

296

297

298

299

300

301

302

303

304

305

306

307

308