



PÉDESTRE

© C. HAMM

Circuit de Boersch à Obernai



DISTANCE :
11 km




DÉNIVELÉ :
~150 m




DURÉE :
3H30



DÉPART : **Ancienne gare de Boersch**, à l'intersection de la D322 et de la Voie Verte, dans le sens Rosheim > Saint-Nabor

Dos au Restaurant de la gare, traverser le passage piéton et suivre la Voie Verte sur 3 km jusqu'à une intersection avec un chemin, à l'entrée d'Ottrott, 25 mètres avant une passerelle enjambant la rivière Ehn.

Prendre à gauche ce chemin balisé . Après 85 mètres, garder sa droite, passer un petit pont et suivre, à sa gauche, le cours de l'Ehn jusqu'au parking du parcours de santé d'Obernai.





Continuer tout droit en empruntant le parcours de santé tout en longeant la rivière jusqu'à la piscine de plein air d'Obernai et sans quitter le balisage .

Passer devant le bâtiment de la piscine et poursuivre sur le sentier  qui longe le parc jusqu'au départ du sentier , à 100 mètres avant la rue de l'Altau qui coupe le .

De l'autre côté de la route, au même niveau et entre deux murs, suivre le sentier  qui devient vite un escalier montant à flanc de colline sur 165 mètres avec un dénivelé positif de 50 mètres. Après s'être remis de ses émotions sur le petit banc à droite de l'arrivée de l'escalier, poursuivre en suivant  et continuer la montée immédiatement sur la gauche.

À la prochaine intersection, prendre à droite, jusqu'à la Croix en suivant le « Mémorial ADEIF » afin de profiter de la vue sur la ville d'Obernai, la plaine d'Alsace et le massif du Mont Sainte-Odile.

Revenir sur ses pas jusqu'à l'intersection précédente et suivre tout droit le balisage  : rue Haute Corniche sur 0.9 km puis un sentier forestier sur 1 km, toujours tout droit, toujours sur .

À l'intersection avec une route goudronnée, la prendre à gauche et descendre sur 500 mètres en suivant  jusqu'à l'intersection avec le chemin balisé . Prendre à gauche et suivre le chemin balisé  et  jusqu'au rond-point de Châtel à Boersch. Poursuivre le long de la D 322 en direction du centre-ville jusqu'au point de départ, Ancienne gare de Boersch.



À NE PAS MANQUER

A proximité :

- Château de la Léonardsau (villa du début du XX^e siècle) ; parc remarquable ouvert au public
- Village d'Ottrott, son centre, le parc du Windeck, son Rouge d'Ottrott*
- Centre historique d'Obernai
- Centre historique de Boersch

* À consommer avec modération



D/A Départ/arrivée

— Circuit

— Voie Verte