


# LE SENTIER DÉCOUVERTE DE COLLINES EN VIGNOBLES

niveau  
intermédiaire



Départ : Rosenwiller



4 km



1h



100 m



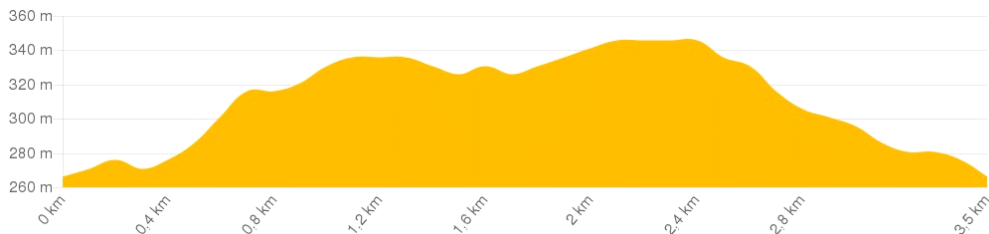
C'est à une promenade vallonnée et tranquille, aux détours surprenants et colorés, que le sentier de découverte de Rosenwiller vous invite. Traversez vignobles et pelouses sèches et découvrez les particularités des coteaux de Rosenwiller! 12 bornes d'interprétation jalonnent ce joli sentier.



A l'entrée du village  
de Rosenwiller  
par la route de Rosheim



Parking du cimetière  
(GPS: 48.505877, 7.444143)



## INFORMATIONS PRATIQUES

Type de balisage : Nom de rues, Panneaux explicatifs  
Carte IGN 3716ET 1:25000  
Document téléchargeable sur [mso-tourisme.com](http://mso-tourisme.com)  
Tracé disponible sur Open Runner

## CONTACT


Mont Sainte-Odile Tourisme  
[contact@mso-tourisme.com](mailto:contact@mso-tourisme.com)  
03 88 50 75 38



# LES ÉTAPES DU PARCOURS


## 1 Etape 1



Prendre la route de Rosheim qui monte derrière le cimetière. A la dernière maison, tourner sur la droite (  vert).

## 2 Etape 2



A la première intersection, prendre à gauche le chemin pierreux, assez raide, qui monte dans les vignes. Arrivé à l'intersection en « T », tourner à gauche sur la route goudronnée (  jaune, **que l'on suivra jusqu'à la fin**).

## 3 Etape 3



A la croix, prendre le chemin de droite. On passe un joli point de vue sur Rosenwiller. Quand la route tourne à droite, prendre le sentier en face dans le virage qui rentre dans le sous-bois. Traversez la pelouse sèche sur 100m, puis, attention, quitter le chemin pour prendre le plus petit sentier sur votre gauche.

## 4 Etape 4



Après une courte descente, on se retrouve dans les vignes : rejoindre le chemin à plat. Arrivé à une route mal goudronnée, prendre à droite la petite montée. A l'intersection suivante (calvaire visible), prendre à gauche. Traverser les pelouses sèches.

## 5 Etape 5



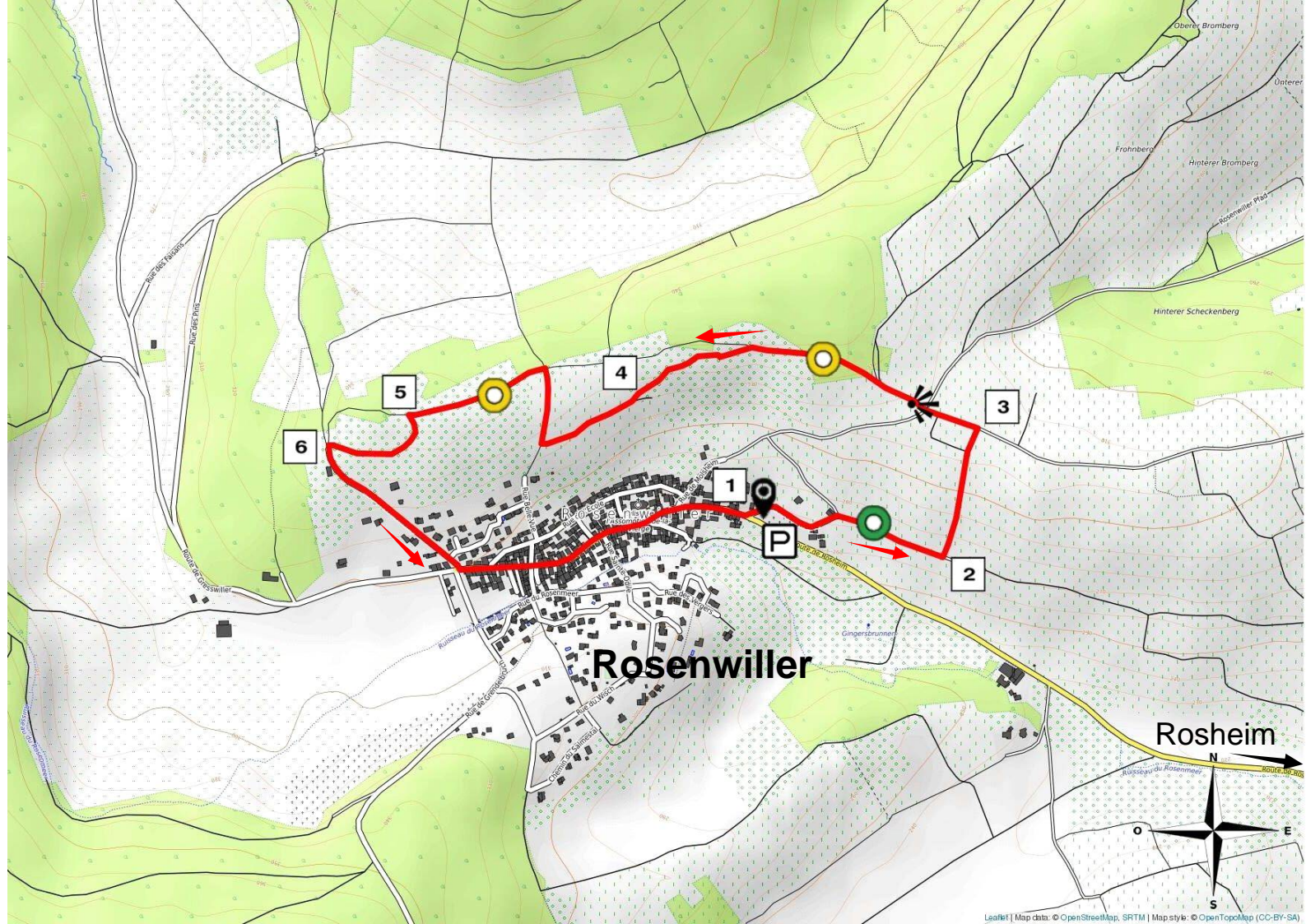
Vigilance : avant que le chemin rentre dans le sous-bois, prendre à gauche dans le champ et suivre les traces dans l'herbe puis suivre le sentier direction sud-ouest .

## 6 Etape 6: retour par le village



Dans tous les cas, on rejoint alors une route. La prendre en descendant pour rejoindre Rosenwiller. Arrivé au rond-point, prendre à gauche la rue principale et continuer sur cette route jusqu'à la fin.





Rosenwiller

Rosheim

