



**FERME AUBERGE
DU BRUCKENWALD**
68290 MASEVAUX-NIEDERBRUCK
Tél. 03 89 38 87 50
vaittis@wanadoo.fr
www.bruck68.skyblog.com
Ferme le lundi
ouvert de mi-avril à mi-novembre



**FERME AUBERGE
DU LOCHBERG**
68290 KIRCHBERG
Tél. 03 89 82 07 88
Fax 03 89 82 02 01
Famille Kippelen
Ferme le mardi
ouvert de mai à fin novembre

Se restaurer



REFUGE DU BAERENKOPF
du CAF Belfort
Tél. 03 84 29 02 84
www.refugedubaerenkopf.com
baerenkopf@icloud.com

CLUB VOSGIEN DE MASEVAUX-NIEDERBRUCK
www.club-vosgien-masevaux.fr

METEO MONTAGNE 3250

S'informez



**CIRCUIT
PÉDESTRE**



Sur les crêtes Du Baerenkopf au Sudel

**BALLO
D'ALSACE**

Accès au départ du circuit

Depuis Masevaux, direction *Ballon d'Alsace* jusqu'au village de Kirchberg. Prenez alors direction *Kirchberg-Centre*, et suivez les panneaux *Lachtelweiher*. Quittez le village et roulez sur la route de montagne pendant environ 3,5 km jusqu'au lac du Lachtelweiher. Suivez la route qui contourne le lac et gardez-vous sur le parking indiqué à droite en contrebas de la route.

Office de Tourisme

9 place des Alliés - BP 5 68290 MASEVAUX-NIEDERBRUCK
Tél. 03 89 82 41 99
email : masevaux@hautes-vosges-alsace.fr

www.hautes-vosges-alsace.fr

CIRCUIT 1
5 h • 13,8 km • 571 m

CIRCUIT 2
2h30 • 6,25 km • 344 m




Crédits photos: OT Masevaux, Marc-Antoine Weber, FA du Lochberg




Sur les crêtes : Du Baerenkopf au Sudel


Départ

Après avoir garé votre voiture, revenez sur vos pas et allez sur la route en montant à droite jusqu'à la fin du macadam.

Prenez alors le sentier balisé  en direction du *Lochberg*.





Après cette petite grimpée, contournez la Ferme-auberge par la droite et continuez sur le sentier  direction *Fennematt*.

Au dessus du col, prendre le sentier sur la gauche qui traverse les pâturages en direction du *Baerenkopf*.


Arrivé à une clôture barbelée, traversez le passage. Vous vous retrouverez devant l'oratoire. Suivre alors le sentier qui monte balisé  direction *Baerenkopf*, *Masevaux*.


Passez devant le refuge C.A.F., une fois au col du *Baerenkopf*, les circuits se séparent...






-  Site touristique
-  Ferme-auberge
-  Point de vue
-  Abri


CIRCUIT 1

Suivez toujours les  et la direction *Masevaux*, poursuivez ainsi tout le long de la ligne de crête matérialisée par un amas de pierres.

Au Sudel, suivez le petit sentier qui descend, toujours balisé  direction *Masevaux*.

Après une bonne descente, vous voilà arrivé sur un grand chemin forestier en faible dénivelé. Prenez alors à gauche et suivez le chemin fléché  et balisé  "Circuit pédestre".

Arrivé à la jonction avec le sentier , suivre ce balisage, direction *Bruckenwald*, *Lachtelweiher*.

Passez la Ferme-Auberge et suivez le sentier qui monte au départ balisé  direction *Lachtelweiher*, *Lochberg*.

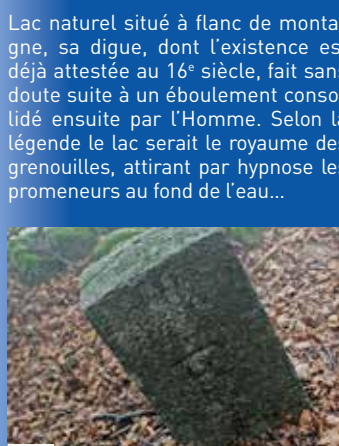
Passé le grand prés de pâturage. Vous voilà de retour au lac du *Lachtelweiher*. Remontez la route sur une centaine de mètres pour rejoindre le Parking.



A LAC DU LACHTELWEIHER

franco-allemande est surnommée « route de la contrebande ». À l'époque, les produits comme le vin, le tabac, ou les allumettes étaient meilleur marché en France que du côté local.

On trouve encore tout au long de cette ligne des bornes frontières marquées d'un D pour Deutschland et d'un F pour France.



B LIGNE DE CRÊTE


Représentée par des amas de pierres qui courent tout le long de la ligne de crête, l'ancienne frontière





C ORATOIRE DE LA VIERGE

l'icône de la Vierge située à 920m, à la croisée des chemins qui descendent à *St Nicolas* et *Lamadeleine* (Territoire de Belfort).

CIRCUIT 2

Allez à gauche sur le sentier balisé  direction *Bruckenwald*.

Après 200m de descente environ, vous rejoignez le GR. Prenez alors à droite le balisage  direction *Bruckenwald*, *Lachtelweiher*.

Arrivé au croisement avec le sentier , suivez celui-ci en direction du *Lachtelweiher*, *Lochberg*.

Passé le grand prés de pâturage, vous voilà de retour au lac du *Lachtelweiher*. Remontez la route sur une centaine de mètres pour rejoindre le Parking.