

 5,6km

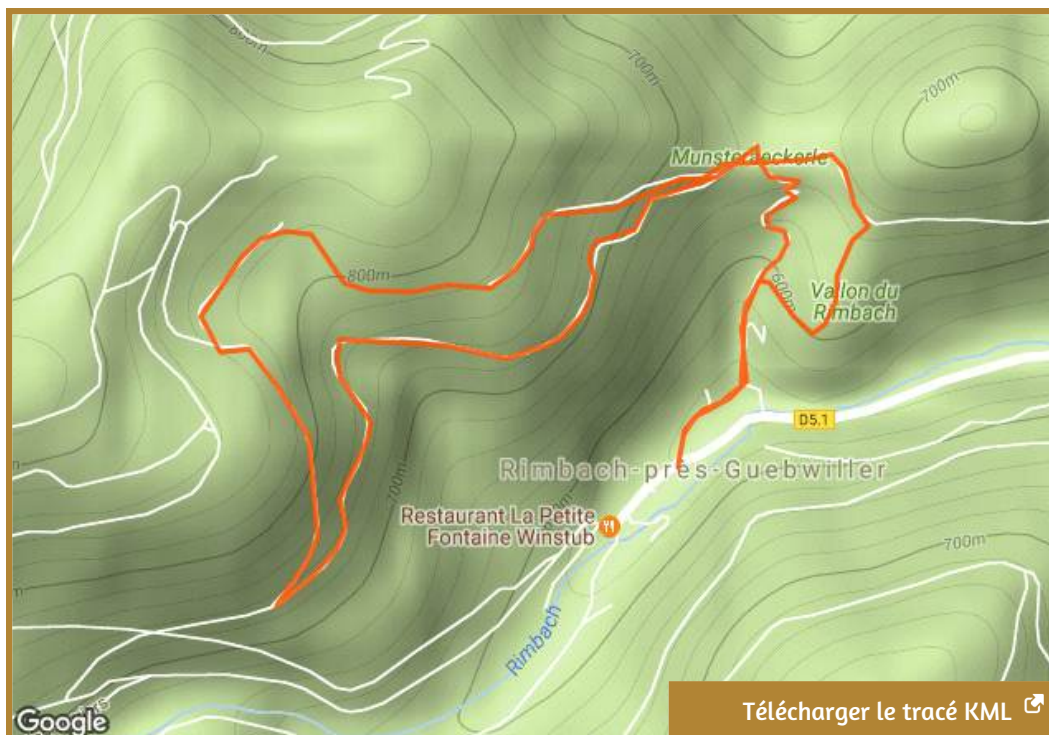
 2h

 312m

 Tout public 

CIRCUIT DE RANDONNÉE : RIMBACH - EBENECK


Belle promenade sur les hauteurs du village de Rimbach




Cette courte randonnée qui vous conduira jusqu'aux chaumes de l'Ebenack est accessible au plus grand nombre. Elle ne présente pas de grosses difficultés mais il faudra tout de même gravir quelques pentes relativement raides. Au sommet, vous pourrez profiter d'une vue magnifique sur la plaine d'Alsace, la Forêt Noire, et, si le temps le permet, la chaîne des Alpes.

Départ	Mairie de Rimbach
GPS départ	47,9048776117438 / 7,15730219311183
Altitude de départ	554 m
Gare la plus proche	10 km - Bollwiller
Parking le plus proche	Parking de la mairie de Rimbach
Carte IGN	3719 OT / Rimbach
Type de chemin	chemin de terre


Mairie de Rimbach – Munsteraeckerle

 0,8 - 0,8 km
Départ depuis le parking de la mairie. Passez à gauche de l'hôtel l'Aigle d'Or et remontez la rue principale puis la rue de Murbach. Poursuivez sur le sentier relativement raide (rond rouge) jusqu'au Munsteraeckerle où se trouvent tables, bancs et petit abri.


Munsteraeckerle - chaumes de l'Ebeneck

 0,8 - 3,4 km
Prenez ensuite le large chemin sur la gauche en direction de la Glashutte. Poursuivez sur ce chemin d'où vous profitez de beaux points de vue sur le fond de la vallée de Rimbach pendant environ 1,5 km, puis prenez une piste raide sur la droite en direction de chaumes de l'Ebeneck.

Chaumes de l'Ebeneck - Munsteraeckerle

 3,4 - 4,5 km
Une fois dans la prairie, poursuivez jusqu'au sommet où se trouve un banc d'où vous profiterez d'une vue parfaitement dégagée sur la plaine d'Alsace, la Forêt Noire et, si le temps le permet, la chaîne des Alpes. Redescendez en direction du Munsteraeckerle par un beau sentier (rectangle rouge/blanc/rouge).

Munsteraeckerle - Rimbach

 4,5 - 5,6 km
De retour au Munsteraeckerle, poursuivez sur le sentier "rouge blanc rouge" à droite de la cabane en direction du col de Peternit. Après 300 mètres, prenez à droite et traversez la belle clairière où se trouvent des tables et des bancs. Au bas de cette clairière, vous retrouvez un sentier qui vous mènera à la fin de la rue de Murbach. Rejoignez le point de départ.