

 3,4km


 2h


 148m

 Tout public
 

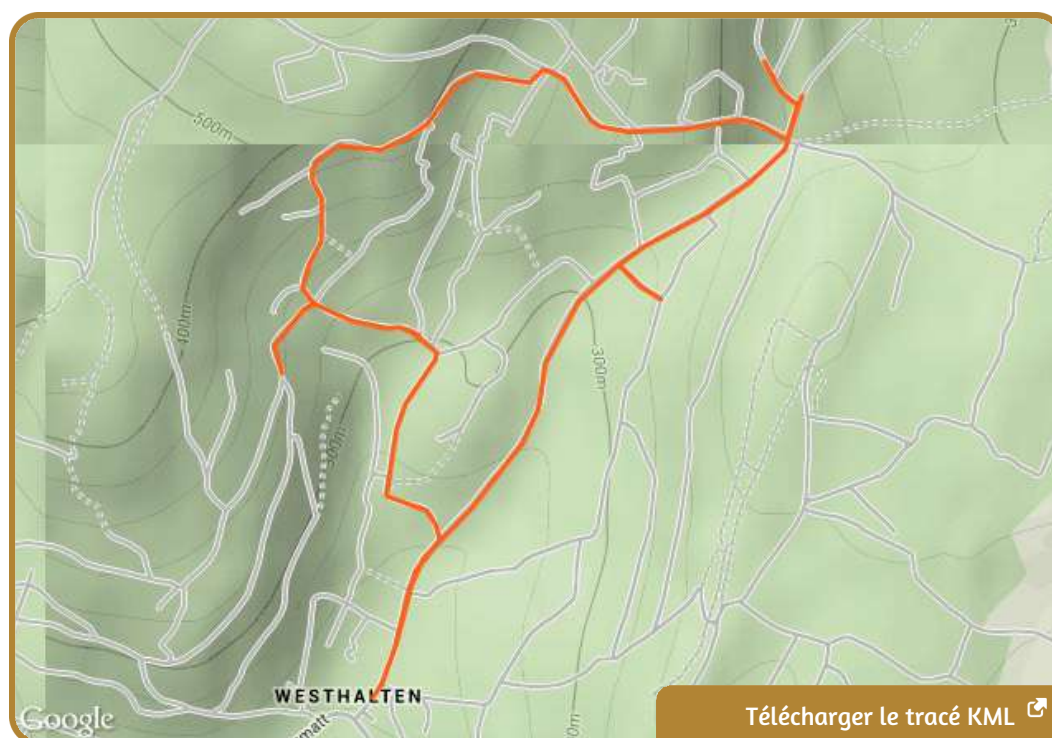
## LE CIRCUIT DES CROIX DE CHEMIN

 Itinéraire de découverte dans le vignoble alsacien

 Sentier historique / patrimoine / religieux

 Vue panoramique

*Les sentiers de promenade de l'Ame du Vignoble offrent une richesse paysagère unique et originale au coeur du vignoble alsacien.*


 Télécharger le tracé KML 

Le Circuit des Croix de Chemin de Westhalten valorise un patrimoine religieux qui nous rappelle combien la quête de spiritualité est toujours empreinte d'un rapport particulier aux lieux, à leur force et leur sérénité. Ainsi, de croix en croix, le promeneur chemine dans un très beau vallon de vignoble où le regard porte vers les collines sèches du Strangenberg lors de la montée et s'ouvre vers le sud avec une magnifique vue sur le village au premier plan et le Grand Ballon au second plan.

Départ	parking du cimetière
GPS départ	47,9599866892301 / 7,26067343976763
Altitude de départ	280 m
Gare la plus proche	7 km - Rouffach
Parking le plus proche	parking du cimetière
Balisage	Panneaux explicatifs - fléchage 'Croix de chemin'
Carte IGN	3719 OT
Type de chemin	sentier

