

LA PETITE CEINTURE



Tout public



Départ : Le Hohwald




Station de montagne située entre 600 et 1100 mètres d'altitude le Hohwald bénéficie d'un climat exceptionnel en toute saison. Cette petite balade vous conduira au cœur de belles forêts de sapins et de hêtres bicentenaires.

 3 km


 1h

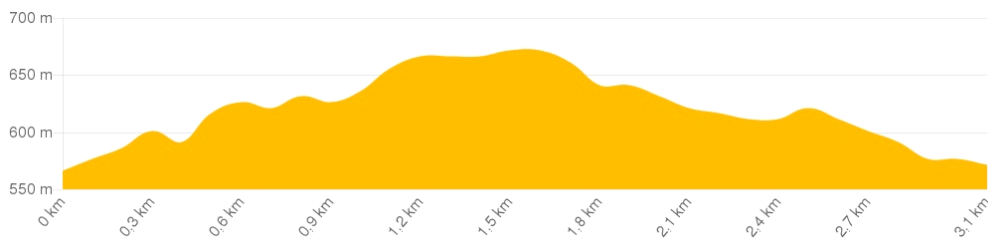
 133 m

 Office de Tourisme - Le Hohwald

 Square Kuntz

 14 km - Barr



INFORMATIONS PRATIQUES

Carte IGN 3717 ET - Sélestat - Ribeauvillé - Ht Koenigsbourg

CONTACT

Office de Tourisme du Pays de Barr
+33 (0)3 88 08 66 65
tourisme@paysdebarr.fr



LES ÉTAPES DU PARCOURS

1 **Louisenthal** ●

Au départ de l'Office de Tourisme s'engager dans la rue Sainte Odile qui monte vers la petite église et prendre la rue du Louisenthal sur la gauche. Après 300 mètre juste avant le cimetière, s'engager à droite sur le sentier disque bleu, triangle rouge. Le sentier longe d'abord la rue en contrebat pour s'enfoncer ensuite dans la forêt.

2 **Retour par la camping** ●

Après le petit pont en bois prendre le 2e sentier sur la gauche balisé d'un disque bleu. Le chemin se termine sur la rue du Herrenhaus. La descendre sur la gauche pour rejoindre la rue principale qui vous permettra de retourner à l'Office de Tourisme.

