

CIRCUIT VÉLO H01 : EN PASSANT PAR STAMPOUMONT ET LE PROMONT

niveau
intermédiaire



Départ : Colroy la Roche




  20 km

 2h30


 665 m

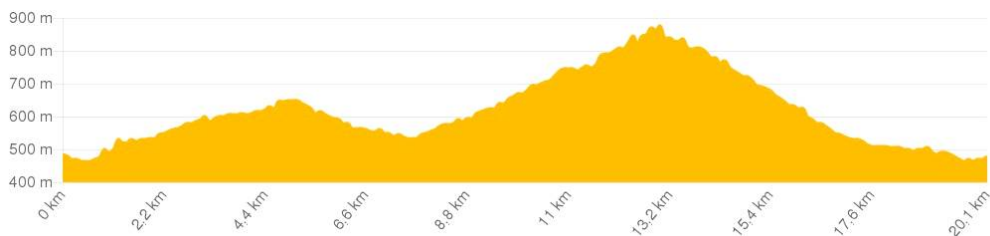
Le village de Ranrupt et le hameau de Stampoumont offrent parmi les plus beaux témoignages de l'architecture rurale vosgienne. De magnifiques fermes massives, regroupant sous une même toiture les bâtiments d'élevage et d'habitation, jalonnent les rues de ces typiques villages de montagne.

 *Eglise*

P *Parking de l'église*

Cet itinéraire vient d'être créé. Merci de nous faire part de vos remarques quant aux indications proposées dans la fiche rando étape par étape.

 *3km - Saint-Blaise-la-Roche*



INFORMATIONS PRATIQUES

N'oubliez pas d'emporter une carte !
Carte IGN 1/25 000 Rando Bruche
Carte Club Vosgien 1/25 000 3617 ET
[Tracé GPX](#)

CONTACT

Office de tourisme de la vallée de la Bruche
03 88 47 18 51 - rando-bruche.fr



LES ÉTAPES DU PARCOURS

1 Etape 1



Quittez l'hostellerie La Cheneaudière et prenez à gauche rue du vieux moulin. Puis tournez à droite, rue du Ban de la Roche puis à gauche dans la rue de l'église. Contournez l'église par la gauche et passez devant le cimetière avant de rejoindre la grand'rue. Tournez à gauche dans la grand'rue et avant le panneau de sortie du village, tournez à droite direction "Stampoumont".

2 Etape 2



Continuez sur cette route pendant environ 3,5km pour arriver jusqu'au hameau de Stampoumont.

Etape 3



Traversez le hameau, passez devant la chapelle et au croisement prenez à droite pour quitter Stampoumont.

Etape 4



Arrivé au croisement avec la D50, tournez à gauche et traversez le hameau de La Salcée. Un arrêt s'impose aux Confitures du Climont pour goûter l'une des 32 variétés de confitures locales et en tout cas profiter de la fontaine à sirop, située en façade du bâtiment pour vous désaltérer. Reprenez la route et poursuivez tout droit jusqu'à l'étang du col de Steige.

Etape 5



Au col de Steige, au rond-point, prenez la 2ème sortie à gauche direction "Ranrupt Schirmeck - Colroy-la-Roche". Au rond-point suivant, prenez la sortie à droite vers la D214, direction "Le Hohwald - Obernai". Continuez sur cette route pendant 5km. Alternative : prendre la D424 pour redescendre directement à Ranrupt (parcours total de 13km).

6 Etape 6



Après 5 km, empruntez à gauche la route direction "Ferme du Promont" (balisage ✕). Au croisement suivant, allez tout droit en direction de la ferme du Promont et quittez le balisage ✕ .

7 Etape 7

Passez devant la ferme-auberge du Promont et prenez le chemin qui descend vers Ranrupt.

8 Etape 8



Rejoignez le centre du village de Ranrupt en empruntant la rue de l'école. Passez devant l'église Saint Vincent. Au croisement, sur votre droite se trouve le restaurant L'Auberge du Climont. Tournez à droite, passez devant l'atelier Ehret Création et sortez de Ranrupt. Continuez toujours tout droit sur la D 424 en direction de Colroy-la-Roche. Rejoignez ensuite l'Hostellerie la Cheneaudière en suivant les indications dans le village.

