







RUNDWANDERUNG C04 : AUF DEN SPUREN VON PASTOR OBERLIN

Mittel





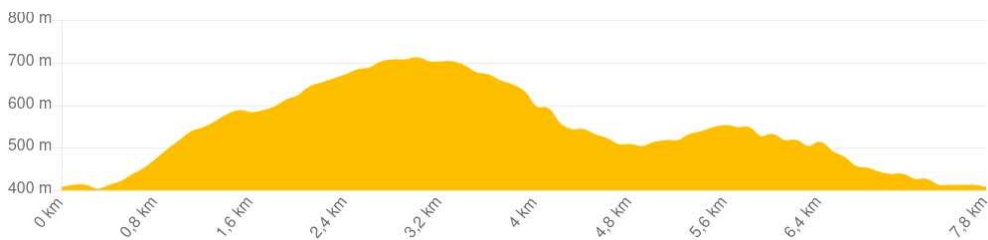
Start : Fouday



 	8 km
	2 Std 30 min
 > 	
	

Geschichte unter freiem Himmel ! Das gibt es auf Ihrem Weg zu sehen : die Kirche (teilweise aus dem 12. Jahrhundert) von Fouday und ihre Wandmalereien aus dem 15. Jahrhundert, das Grab von J-F Oberlin, das malerische Dörfchen Solbach, der mythische "Col de la Perheux", die "Allée der Verlobten", Waldersbach, seine Kirche wie aus einer anderen Zeit, das Oberlin Museum.

	<i>Bahnhof Fouday</i>
	<i>Parkplatz Bahnhof</i>
	<i>0 Km - Fouday</i>



PRAKTISCHE INFORMATIONEN

Vergessen Sie nicht Ihre Wanderkarte !
IGN Nr. Karte : 1/25 000 Champ du Feu et Bruche 25
Club Vosgien Kartenbereich : 1/25 000 3716 ET



[GPX Track](#)


KONTAKT

Office de tourisme de la vallée de la Bruche
03 88 47 18 51 - rando-bruche.fr



massif des Vosges


Wiedergabe der Wegmarkierungen erfolgt mit freundlicher Genehmigung des Club Vosgien © Fédération du Club Vosgien - 2021



ETAPPEN


1 Fouday



Vom Bahnhof Fouday aus nehmen Sie den Weg mit der Beschilderung , der am Restaurant vorbeiführt. Bevor Sie Fouday verlassen, sollten Sie die Kirche besichtigen. Vom Gebäude aus dem 13. Jahrhundert ist noch der romanische Turm erhalten, der im Zentrum der alten, dem Heiligen Jean-Baptiste geweihten Kirche stand.


2 Fouday - Solbach



Gehen Sie weiter auf dem Weg mit den Schildern , folgen Sie dem Chemin de Solbach und dem Chemin de la Charrière bis Solbach.

3 Solbach



Durchqueren Sie das Dorf Solbach und gehen Sie weiter auf dem Weg mit der Beschilderung  in Richtung Col de la Perheux. Steiler Anstieg.

4 La Perheux



Nach dem Col de la Perheux können Sie in der Hof-Pension Perheux (nach Reservierung unter 03 88 97 96 07) zu Mittag essen. Dann nehmen Sie an der Wegkreuzung die Richtung Waldersbach und kommen durch die Allée des fiancés.

5 "Allée des fiancés"



Wie ihr Name schon sagt, ist die Allée des fiancés eine Allee, an der verlobte Paare im 18. und 19. Jahrhundert Linden pflanzten. Der Weg verbindet die Höhen der Gemeinde Waldersbach mit dem Col de la Perheux. Dieser Brauch wurde von dem berühmten Pastor des Ban de la Roche, Jean-Frédéric Oberlin, initiiert, der jungverheiratete Paare einlud, als Zeichen ihrer Liebe einen Baum zu pflanzen.

6 Waldersbach



Durchqueren Sie Waldersbach und gehen Sie am Musée Oberlin vorbei, das sie unbedingt besuchen sollten. Das Museum ist einer der bedeutendsten elsässischen Persönlichkeiten des 18. Jh. gewidmet, Jean-Frédéric Oberlin, Pastor, Pädagoge, Botaniker, Förderer des Landlebens und Verteidiger der Menschenrechte.

7 Waldersbach +



Von Waldersbach aus folgen Sie der Beschilderung + in Richtung Fouday.

8 Fouday +



In Fouday angekommen, gehen Sie an der Kirche vorbei und dann nach rechts zum Bahnhof.

