


CIRCUIT RANDO : LE SENTIER DE SCULPTURES - ROCHE SOLAIRE 3

niveau
intermédiaire




Départ : Wisches



  6,6 km

 2h

 170 m

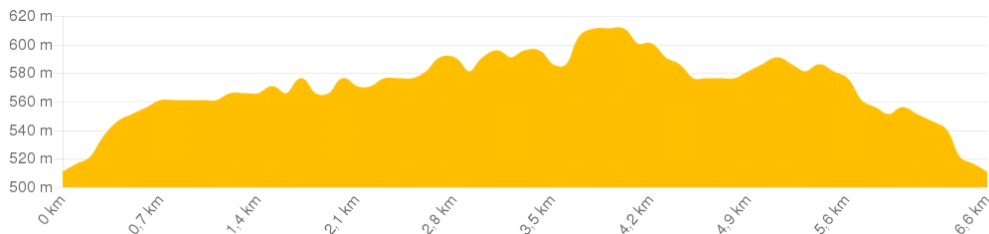
 

Loin de la ville et pourtant proche dans les profondeurs de la forêt, les sentiers des géants sont nés d'une aventure artistique à ciel ouvert à l'initiative de Sylvain Chartier et de l'Association Les Géants du Nideck à Oberhaslach. Deux symposiums de sculpture en 2007, à Lutzelhouse et en 2010, dans la carrière de Champenay ont vu naître 17 oeuvres monumentales sous les titres de In situ et la Roche Solaire.

 *Cimetière militaire*

P *Parking cimetière militaire*

 2,5 Km - Wisches



INFORMATIONS PRATIQUES

N'oubliez pas d'emporter une carte !
Carte IGN 1/25 000 Rando Bruche
Carte Club Vosgien 1/25 000 3716 ET
[Tracé GPX](#)

CONTACT

Office de tourisme de la vallée de la Bruche
03 88 47 18 51 - rando-bruche.fr



LES ÉTAPES DU PARCOURS

Accès au parking

Depuis la mairie de Wisches, prenez la Grand'rue en direction de Hersbach. Puis empruntez à droite la rue de la montagne puis la rue du Donon. Vous arrivez ensuite sur la route forestière du cimetière militaire. Continuez toujours tout droit pour arriver jusqu'au cimetière où vous pouvez vous garer.

"Sans titre" - "Aux portes du cosmos"





Au cimetière, découvrez la 1ère sculpture intitulée "Sans titre". Prenez la route de l'engin pendant 1,5 km et au point de vue se trouve la 2ème sculpture "Aux portes du cosmos".

Abri au sanglier

A l'abri au sanglier (possibilité de pique-nique), continuez sur la route de l'engin sur 1000m puis prenez à gauche au sentier indiqué "Réservé aux piétons".

"En attendant le retour de la fée des fraises"



370m plus loin, prenez à gauche le chemin  -  pour arriver à la 3ème sculpture "En attendant le retour de la fée des fraises".

4 **Cimetière militaire** ▲

Retour par l'abri au sanglier vers le cimetière militaire en suivant le sentier ● - ● -
▲ .

