

CIRCUIT RANDO : LE SENTIER DE SCULPTURES - ROCHE SOLAIRE 1

niveau
intermédiaire



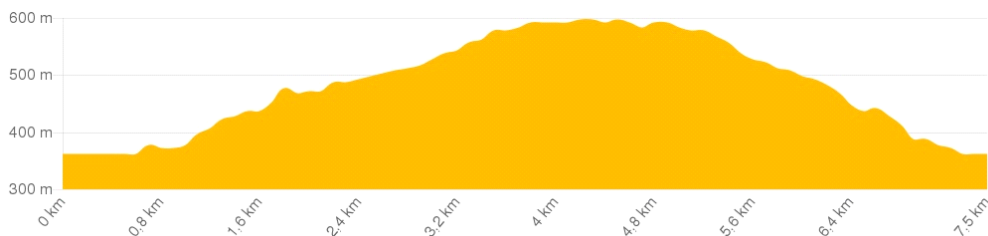
Départ : Wisches



	7,6 km
	2h15
	280 m

Loin de la ville et pourtant proche dans les profondeurs de la forêt, les sentiers des géants sont nés d'une aventure artistique à ciel ouvert à l'initiative de Sylvain Chartier et de l'Association Les Géants du Nideck à Oberhaslach. Deux symposiums de sculpture en 2007, à Lutzelhouse et en 2010, dans la carrière de Champenay ont vu naître 17 oeuvres monumentales sous les titres de In situ et la Roche Solaire.

	Maison forestière du petit Wisches
	Parking maison forestière du petit Wisches
	4 Km - Wisches



INFORMATIONS PRATIQUES

N'oubliez pas d'emporter une carte !
Carte IGN 1/25 000 Rando Bruche
Carte Club Vosgien 1/25 000 3716 ET
[Tracé GPX](#)

CONTACT

Office de tourisme de la vallée de la Bruche
03 88 47 18 51 - rando-bruche.fr



LES ÉTAPES DU PARCOURS


Accès au parking



Depuis la mairie de Wisches, prenez la Grand'rue en direction de Lutzelhouse. Puis empruntez à gauche la rue de la forêt pendant 1,5 km. Puis prenez à droite en direction de l'étang et continuez pendant 1,5 km sur cette route. A l'intersection, prenez à droite en direction de la maison forestière du petit Wisches - route forestière de la basse du bourg.

Maison forestière du petit Wisches





Face à la maison forestière, empruntez le sentier balisé  le long de la route forestière du roulé. Quittez le balisage du Club Vosgien et marchez sur cette route forestière pendant 700m jusqu'à la première sculpture "Nuage".

Route forestière du Paquis

A 150m, prenez à gauche dans la forêt "Route forestière du Paquis".

"N+60"



A 1500m, du départ ne ratez pas à droite la 2ème sculpture "N + 160" ou "Elle est où la mer". 200m plus loin, prenez à droite le balisage  jusqu'au panneau "Route forestière du Schoenbruch", quittez le balisage  pour continuer tout droit.

4 "La Rosée"




A 3200m sur votre gauche, vous apercevez la 3ème sculpture "La rosée". Arrivé à un intersection, continuez tout droit sur un petit sentier jusqu'au panneau "Route forestière du Schoenbruch".

5 Etape 5

Prenez à gauche sur 350 m, puis à droite le sentier "réservé aux piétons".

6 "En attendant le retour de la fée des fraises" ▲



370m plus loin, prenez à gauche le balisage ▲ - ✕ pour arriver à la 4ème sculpture "En attendant le retour de la fée des fraises".

7 Vers l'abri au sanglier ✕



Continuez jusqu'à l'abri au sanglier (possibilité de pique-nique), descendez la route forestière du Tieffenbach balisée ✕ - ● jusqu'à la 5ème sculpture "Ereck" et ensuite rejoignez le parking de la maison forestière du petit Wisches.



Hersbruck