





# CIRCUIT RANDO B05 : LES TROIS VILLAGES

Tout public



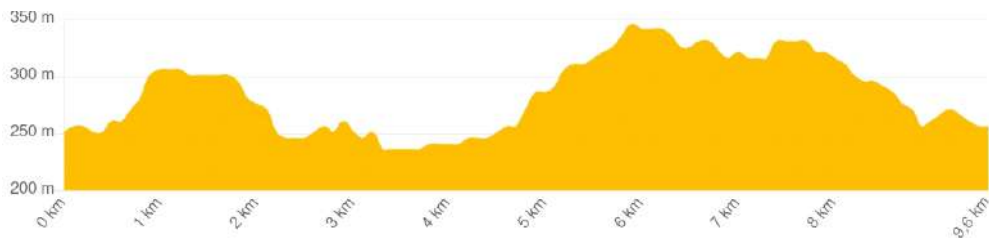
Départ : Lutzelsehouse



	10 km
	Demi-journée
	
	

Cette randonnée traverse les trois villages de Muhlbach-sur-Bruche, Urmatt et Lutzelsehouse. Un parcours à travers prés et forêts, offrant un beau panorama à des altitudes modestes. Voilà une randonnée qui réclame davantage un regard horizontal que vertical. En effet, cette traversée des trois villages abonde de points de vue et de découvertes.

	Gare de Lutzelsehouse
	Parking de la gare
	0,1 Km - Lutzelsehouse



## INFORMATIONS PRATIQUES

N'oubliez pas d'emporter une carte !  
IGN N° de la carte : 1/25 000 Bruche 25  
N° carte Club Vosgien : Secteur carte : 1/25 000  
3716 ET



Tracé GPX

## CONTACT

Office de tourisme de la vallée de la Bruche  
03 88 47 18 51 - rando-bruche.fr



massif des Vosges

Reproduit avec l'autorisation du Club Vosgien ©Fédération du Club Vosgien 2021



## LES ÉTAPES DU PARCOURS

### 1 Etape 1 : Statue de la vierge de Muhlbach-sur-Bruche




Franchir la Bruche et la voie express par le pont direction Muhlbach. Monter vers l'église puis, à droite, traverser la place de la mairie et monter la rue de Grendelbruch. Puis prendre à gauche la rue de la Montagne (assez raide) pour arriver à la statue de la vierge.

*📍Restaurant La Bruchoise - 03 88 47 37 56 - situé à l'entrée du village*

### 2 Etape 2 : Passage sous la voie express



Une fois arrivé à la statue de la vierge, continuer à gauche sur le chemin forestier balisé par  sur environ 2 km puis, à gauche, prendre le passage aménagé sous la voie express et le pont sur la Bruche pour rejoindre le centre d'Urmatt.

*①Une fois passé sous la voie express, vous pouvez observer sur votre droite l'une des plus grandes et plus modernes scieries d'Europe, la scierie SIAT-BRAUN.*

### 3 Etape 3 : La Chapelle



Après le passage à niveau, emprunter à gauche la rue du Général de Gaulle et puis droite la rue de la Chapelle.


*①Construite en 1828 pour les époux Antoni Schuler et Margaretha Oswald, la chapelle dispose d'un toit couvert d'ardoises. On retrouve sous le clocheton, une cloche de 50 kg coulée en 1832. La chapelle qui est privée appartenait récemment encore, à la famille Siat qui possède la scierie visible à l'étape 2 du parcours.*

### 4 Etape 4 : Maison forestière d'Urmatt



A la fontaine, prendre à gauche la rue de Molsheim en direction de la maison forestière d'Urmatt et de la forêt.

## 5 Etape 5 : Route forestière du Kappelbronn

Longer les prés le long du chemin jusqu'à l'entrée de la forêt. Puis, suivre la route forestière du Kappelbronn toujours balisée de .

*① Non loin d'ici, se trouve un séquoia géant avec une histoire particulière. Il a été planté en 1896, en mémoire de Louis Butze, un petit garçon décédé de la diphtérie à l'âge de quatre ans. Son papa, garde forestier, a planté l'arbre à proximité de la maison et du terrain de jeux de son fils. Un second séquoia avait été planté et poussait jusqu'en 1976 à proximité de la tombe de l'enfant au cimetière de Lutzelhouse. Il n'en reste aujourd'hui qu'une énorme souche visible en haut, à droite de la Chapelle Scheidecker. (commentaire de Joseph HECKLY)*

## 6 Etape 6 : L'Eimerbach

Prendre à gauche le sentier vers la route de l'Eimerbach jusqu'au carrefour.

*① Le Ruisseau Eimerbaechel est un cours d'eau naturel de plus de 6km. Il prend sa source dans la commune de Lutzelhouse et se jette dans la Bruche au niveau de la commune de Muhlbach-sur-bruche.*

## Etape 7 : Maison forestière du Sperl



Prendre la route à droite jusqu'au "Pré de Molsheim". En face, traverser le ruisseau de l'Eimerbach pour remonter en direction de l'ancienne maison forestière du Sperl près d'une aire de repos bordée par des pins pondérosa aussi appelé pins jaunes.

## 8 Etape 8 : Fin du parcours



Descendre sur Lutzelhouse par le petit sentier le long de la clôture puis la route pour trouver la mairie et prendre à gauche la rue de la Gare pour rejoindre le parking.

*① Envie de manger local, découvrez à la sortie du village direction Wisches, le magasin Montagne et Terroirs. Vous y trouverez tous ce que l'on produit de bon dans la vallée et dans la région.*



