

# CIRCUIT RANDO B01 : LA CÔTE DES VIGNES



niveau  
intermédiaire



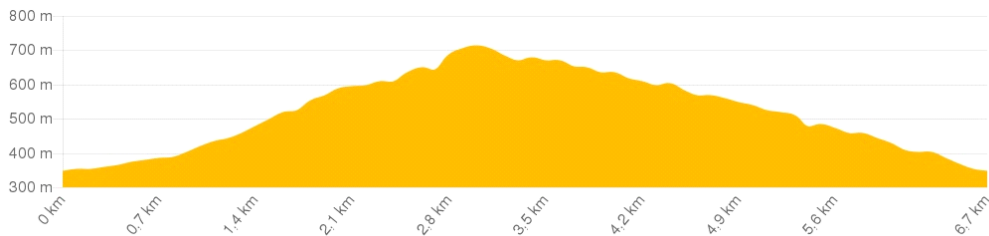
Départ : Barembach



	.....	7 km
		3h30
		400 m

D'une utilisation des moindres parcelles induisant un paysage ouvert, quasi jardiné, le territoire a connu un abandon progressif des prés en terrasse et en fond de vallée puis des espaces cultivés. Refusant la friche comme une évolution inéluctable, les habitants et les élus ont décidé de réagir et de se donner les moyens de créer un cadre de vie en adéquation avec le mode de vie actuel. C'est ainsi que la progression de la friche et de l'enrésinement a pu être freinée.

	<i>Place de l'église</i>
	<i>Parking de l'église</i>
	<i>1,5 km - Schirmeck</i>



## INFORMATIONS PRATIQUES

N'oubliez pas d'emporter une carte !  
Carte IGN 1/25 000 Rando Bruche  
Carte Club Vosgien 1/25 000 3716 ET  
[Tracé GPX](#)


## CONTACT

Office de tourisme de la vallée de  
la Bruche  
03 88 47 18 51 - rando-bruche.fr





# LES ÉTAPES DU PARCOURS


## Etape 1

Depuis la place de l'église St-Georges, empruntez la rue principale marquée par le balisage  pour traverser tout le village.




## Etape 2

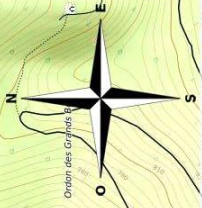
A 500m, laissez, sur sa gauche, la maison forestière et le sentier balisé  pour suivre le sentier balisé  .

## Etape 3

Environ 1,5 km plus loin, à l'épingle à cheveux formée par la bifurcation avec le GR5, que l'on prend sur la droite, suivez ce sentier balisé  sur plus de 2km pour atteindre la Croix Walter et le point de lecture du paysage. Ce point de lecture du paysage, ponton installé en 2008, permet d'appréhender combien les activités humaines marquent les espaces naturels au fil du temps.

## Etape 4

A partir de la Croix Walter, quittez le sentier balisé  et reprenez le double balisage  -  pour une descente douce vers le village atteint par la rue du champ de commune qui débouche à la mairie. En face s'étendent les quelques arpents de vigne que l'association de la côte des vignes a planté et qui, chaque année, donne lieu à une sympathique fête où le vin est pressé et dégusté... Le cru obtenu ne figure pas parmi les grands crus classés, mais « la côte des vignes» commence à connaître une solide réputation.



1

2

3

4

Côte de la Brûlée

Côte des Byres

Abr de la Papinière

Doyenne-Église Saint-Jacques

Côte des Chermes

Basse Jacques Gorrat

Bornols

La Baucheure

La Grande Basse

Skiche Côte

Petite Skiche Côte

Ordon Sive

Struthart

Vieux Prés

D 130

D 130