

# CIRCUIT RANDO D03: POSITIONS FORTIFIÉES NORD DU DONON

niveau  
intermédiaire



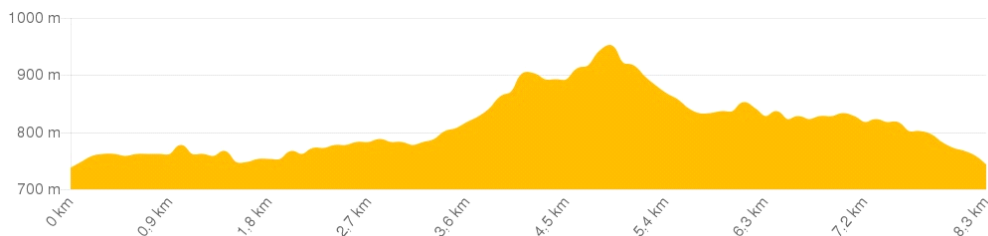
Départ : Grandfontaine



	6,8 km
	Demi-journée
	280 m

Point de démarcation emblématique entre la France et l'empire allemand, le Donon et ses abords sont dès août 1914 le théâtre de violents combats. L'enjeu est de taille, à tel point que l'on juge capital d'y établir un cordon de dispositifs défensifs. Ces constructions, tranchées et abris laissés en l'état constituent aujourd'hui le fil d'Ariane à travers un épisode de face-à-face acharnés de 2 armées prêtes à toutes les audaces et à tous les sacrifices pour défendre les couleurs du drapeau...

	<i>Parking de l'ancienne Maison forestière du haut Donon</i>
<b>P</b>	<i>Parking de l'ancienne maison forestière du Haut Donon</i>
	<i>9 Km - Schirmeck-La Broque</i>



## INFORMATIONS PRATIQUES

N'oubliez pas d'emporter une carte !  
Carte IGN 1/25 000 Rando Bruche  
Carte Club Vosgien 1/25 000 3616 OT  
[Tracé GPX](#)


## CONTACT

Office de tourisme de la vallée de la Bruche  
03 88 47 18 51 - rando-bruche.fr




# LES ÉTAPES DU PARCOURS

## 1 Etape 1

Le pictogramme  domine le balisage de ce parcours. Suivez le sentier longeant la route de Abreschviller, puis en contrebas de celle-ci jusqu'à la source de la rivière "Plaine". De nombreux vestiges se trouvent sur ce tronçon, abris, observatoires, tranchées de tir, poste de commandement, etc. L'accès possible à certains ouvrages ajoute à l'intérêt de cette randonnée. La lampe de poche s'impose ici.



## 2 Etape 2

Traversez ensuite la D 993 qui se dirige vers Saint Quirin, poursuivez le sentier balisé  vers le col de la Côte de l'Engin devant lequel deux tunnels bétonnés permettent de passer sous la route D 145.



## 3 Etape 3

L'ascension des deux sommets, la Côte de l'Engin à 911 mètres et le Petit Donon à 961 mètres d'altitude, au faite duquel on peut admirer notamment le Grand Donon qui lui domine le secteur à 1009 mètres. De nombreuses stèles taillées ainsi que le rocher sommital du Petit Donon rappellent la terrible bataille franco-bavaroise des 20 et 21 août 1914.


## 4 Etape 4

Redescendez le Petit Donon par le sentier balisé  puis bifurquez à gauche pour suivre  .

## 5 **Etape 5**

Au col "Entre les deux Donons", prenez le sentier balisé  . Découvrez l'abri du Club Vosgien de Schirmeck au col ainsi qu'à proximité, un monument commémoratif des artilleurs de campagne ayant combattu ici. Le chemin forestier balisé  , longe la courbe située au sud du sommet du Grand Donon et au niveau de l'ancienne piste de ski alpin du Donon, on découvre quelques vestiges rouillés des remontées mécaniques de l'époque.

## 6 **Etape 6**

Rejoignez le point de départ en suivant toujours ce même balisage  .

