

RUNDWANDERUNG D04 : SÜDLICHE BEFESTIGUNGSANLAGEN AM DONON

Mittel



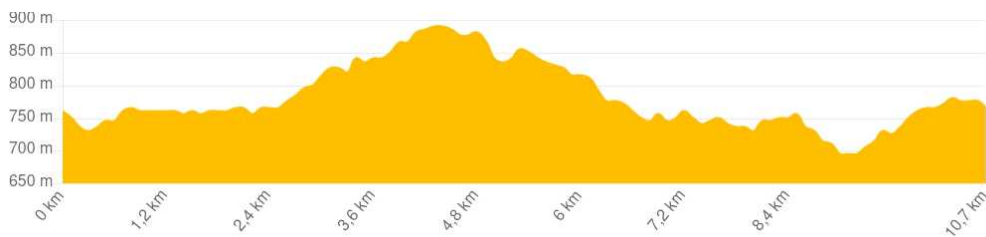
Start : Grandfontaine



Rund um das Donon Massiv... Bei dieser historische Tour durch die im Ersten Weltkrieg errichtete deutschen Verteidigungslinien durchstreift man in kürzester Zeit ein ganzes Kapitel der elsässischen Geschichte. Die spezifische Wegmarkierung "rote Ring" ist auf Wanderkarten nicht vorhanden lediglich vor Ort.

	11 km
		Halber Tag
		280 m

	<i>Parkplatz am Soldatenfriedhof</i>
	<i>Parkplatz am Soldatenfriedhof</i>
	<i>9 Km - Schirmeck La Broque</i>



PRAKTISCHE INFORMATIONEN

Vergessen Sie nicht Ihre Wanderkarte !
IGN Nr. Karte : 1/25 000 Bruche 25
Club Vosgien Kartenbereich : 1/25 000 3716 ET



[GPX Track](#)

KONTAKT

Office de tourisme de la vallée de la Bruche
03 88 47 18 51 - rando-bruche.fr



CLUB VOSGIEN


massif des Vosges

Wiedergabe der Wegmarkierungen erfolgt mit freundlicher Genehmigung des Club Vosgien © Fédération du Club Vosgien - 2021




ETAPPEN



1 **Etappe 1**

Vom Soldatenfriedhof aus, auf dem die französischen Gefallenen der Schlacht des Petit Donon im August 1914 ruhen, folgen Sie der Beschilderung  und gehen zur Plattform des Donon hinunter; hier folgen Sie einige Meter der Route de Raon bis zur Gabelung mit der Petite route de Prayé mit dem alten Bahnhof und Telegrafamt.


2 **Etappe 2**

Etwas weiter führt der Weg durch zwei Betonbauten, gute Taschenlampen werden empfohlen. Sie folgen dem Weg mit der Beschilderung , der durch einen noch gut sichtbaren Schützengraben mit zahlreichen kleinen Betonunterständen führt.


3 **Etappe 3**

Sie folgen dem Weg mit der Beschilderung , der an einer Batterie mit Kanonen auf Lafetten entlangführt, einem der Höhepunkte der Wanderung, die Schießöffnungen sind auf dem Rückweg erkennbar. Wenig später erreichen Sie die Kreuzung Étoile 1. Gehen sie auf dem Weg mit der Beschilderung  weiter in Richtung Plateau „La Corbeille“.


4 **Etappe 4**

Sie folgen weiter dem Weg mit den Schildern  und gehen zum Plateau La Corbeille hinauf, von dem aus Sie im Tal die Dörfer von Raon sehen können. "La Corbeille" ist noch heute als wichtige Basis erkennbar, ausgestattet mit Maschinengewehren und Beobachtungspunkten, verbunden durch einen 60 Meter langen Tunnel.


5 **Etape 5**

Nach La Corbeille gehen Sie in Richtung Prayé und zur Kreuzung Etoile 2 hinunter, immer auf der Route mit der Beschilderung . Auf Ihrem Abstieg sehen Sie im Hang des Hügels zwei Kasematten.



6 **Etape 6**

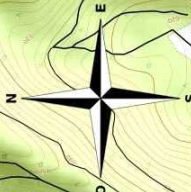
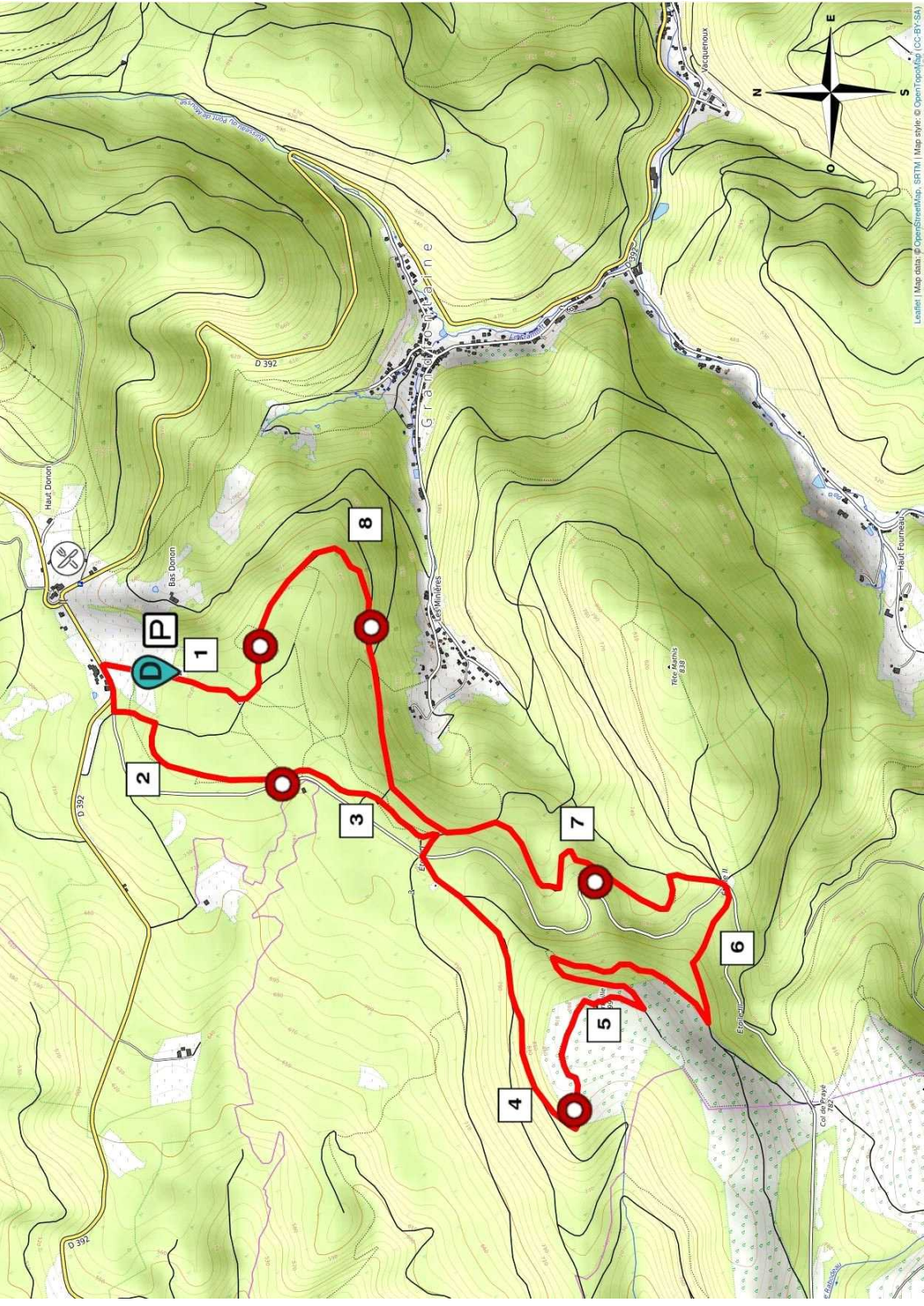
Vor Ihrer Ankunft bei Étoile 2 kommen Sie durch zwei Haubitzen-Batterien; folgen Sie weiter dem Weg mit den Schildern .

7 **Etape 7**

Auf dem Rückweg folgen Sie weiter dem Weg mit der Beschilderung  und können eine ehemalige Pumpstation erkennen.

8 **Etape 8**

Sie gehen weiter auf dem Weg mit der Beschilderung , gehen um den Gipfel des Morveux herum, an dessen Fuß sich eine weitere Batterie und eine riesige Kasematte befindet, die dem Generalstab bei Bombardements Schutz bot. Sie folgen weiter dem Weg mit den Schildern  und kommen zu Ihrem Ausgangspunkt zurück.



P

1

8

2

3

7

4

5

6

Haut Donnon

Bas Donnon

Les Vinières

Grande Fontaine

Vaquerois

Haut Fournoux

Point de vue
1068 m

Col du Puy
1000 m

Col du Puy
1000 m