

CIRCUIT RANDO : LE SENTIER DE SCULPTURES - IN SITU 2

niveau
intermédiaire



Départ : Lutzelsehouse



7,5 km



2h30



280 m



Loin de la ville et pourtant proche dans les profondeurs de la forêt, les sentiers des géants sont nés d'une aventure artistique à ciel ouvert à l'initiative de Sylvain Chartier et de l'Association Les Géants du Nideck à Oberhaslach. Deux symposiums de sculpture en 2007, à Lutzelsehouse et en 2010, dans la carrière de Champenay ont vu naître 17 oeuvres monumentales sous les titres de In situ et la Roche Solaire.



Parking des écoles



Parking des écoles



1 Km - Lutzelsehouse



INFORMATIONS PRATIQUES

N'oubliez pas d'emporter une carte !
Carte IGN 1/25 000 Rando Bruche
Carte Club Vosges 1/25 000 37 16 ET
[Tracé GPX](#)

CONTACT

Office de tourisme de la vallée de la Bruche
03 88 47 18 51 - rando-bruche.fr





LES ÉTAPES DU PARCOURS

Accès au point de départ

Depuis la D1420 ou la gare, prenez la direction de Lutzelhouse. A droite, vous apercevez la maison de retraite « Abrapa ». Au carrefour, à environ 300m du départ, prenez à droite (rue Principale, devant la mairie), puis 1ère à gauche (rue de la Paix, à l'angle de l'agence postale). Suivez cette route sur 200m. Le parking des écoles est à votre droite.


Parking des écoles



Du parking des écoles, prenez le chemin des écoliers. Le départ se situe à l'angle côté Est du cimetière. Suivez ce sentier jusqu'à la rue des Biançons (route goudronnée). Prenez à gauche sur 300m. A l'intersection avec un chemin horizontal balisé , prenez à droite, puis passez devant l'ancienne Maison Forestière du Sperl. Suivez le balisage  jusqu'à la 1ère sculpture "Marcel Duchamp".


Le Charme des moraines



Prenez ensuite à gauche le GR 5, balisé  - route forestière de l'Eimerbaechel. Ne ratez pas 700m plus loin, sur la gauche la 2ème sculpture "Le charme des moraines" qui se fond dans la nature.

Menhir



Continuez toujours tout droit en suivant le balisage  jusqu'à la 3ème sculpture "Le Menhir".

4 Chemin forestier de la Grotte du loup ▲



Revenez 200m sur vos pas pour prendre à droite le chemin forestier de la "Grotte du loup" balisé ▲ jusqu'au carrefour des "Deux chênes" où se trouve le "Monolithe des géants".

5 Monolithe ●

Prenez à gauche le balisage ● . A l'ancienne maison forestière du Sperl, prenez à droite ● . A 350m, descendez à gauche rue des Biançons pour retrouver le chemin des écoliers afin de revenir au parking des écoles.

