

CIRCUIT RANDO : LE SENTIER DE SCULPTURES - IN SITU 1

niveau
intermédiaire



Départ : Lutzelsehouse



7 km



3h



286 m



Loin de la ville et pourtant proche dans les profondeurs de la forêt, les sentiers des géants sont nés d'une aventure artistique à ciel ouvert à l'initiative de Sylvain Chartier et de l'Association Les Géants du Nideck à Oberhaslach. Deux symposiums de sculpture en 2007, à Lutzelsehouse et en 2010, dans la carrière de Champenay ont vu naître 17 oeuvres monumentales sous les titres de In situ et la Roche Solaire.



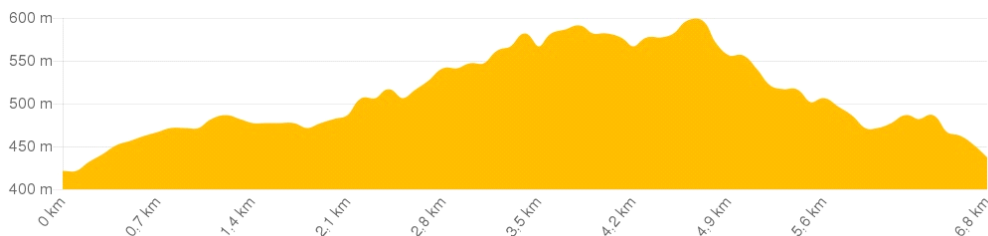
Place des musiciens



Parking place des musiciens



3 Km - Lutzelsehouse



INFORMATIONS PRATIQUES

N'oubliez pas d'emporter une carte !
Carte IGN 1/25 000 Rando Bruche
Carte Club Vosges 1/25 000 3716 ET
[Tracé GPX](#)

CONTACT

Office de tourisme de la vallée de la Bruche
03 88 47 18 51 - rando-bruche.fr



LES ÉTAPES DU PARCOURS



Accès au point de départ




Depuis la D1420 ou la gare, prenez la direction de Lutzelhouse. A droite, vous apercevez la maison de retraite « Abrapa ». Arrivés au carrefour (la Mairie se trouvant à votre droite), traversez celui-ci, suivez la rue de la Fontaine, puis la rue de la Forêt. A l'entrée de la forêt, la route n'est plus goudronnée. Sur votre droite se trouve un chalet de chasse, suivez cette route sur 700m pour arriver Place des musiciens.

1

Place des musiciens





Depuis la place des musiciens, montez vers le chêne de la Vierge en suivant le balisage . Première sculpture "Les Têtes" en face du chêne de la Vierge. Attention, le balisage n'apparaît qu'à environ 200m. Au début de la marche, seule une indication « Chêne de la Vierge » figure au départ (ne pas prendre à droite la direction anneau jaune - anneau vert).

2

Carrefour du Kegelplatz




Arrivé au carrefour du "Kegelplatz", prenez le chemin forestier des pionniers jusqu'au bout, puis continuez par la route principale de gauche, route forestière du Kappelbronn balisée  jusqu'à la deuxième sculpture "Y", restez sur la route balisée  en direction du refuge du Club Vosgien.

3


Refuge du Schliffstein



Au refuge, prenez à droite en suivant le balisage , pendant plus de 1500 mètres.

4 Vers la "Porte du Pierre"



A l'intersection des chemins dans la forêt, prenez à droite le chemin balisé  qui amène à la troisième sculpture « La Porte de pierre » au carrefour du partage.

5 Carrefour du partage



Du carrefour du partage, descendez vers le « Kegelplatz » en prenant à un moment le sentier balisé « anneau vert et blanc » à droite. A la fin de ce sentier, vous retrouvez le chemin principal du « Kegelplatz ».

6 Carrefour du Kegelplatz



Au Kegelplatz, prenant à droite vous permet de rejoindre la Place des musiciens.

