

CIRCUIT RANDO B03 : LE SENTIER DE SCULPTURES - IN SITU 1










niveau
intermédiaire




Départ : Lutzelhouse




Loin de la ville et pourtant proche dans les profondeurs de la forêt, les "Sentiers des Géants" sont nés d'une aventure artistique à ciel ouvert à l'initiative de Sylvain Chartier et de l'Association Les Géants du Nideck à Oberhaslach. Deux symposiums de sculpture en 2007, à Lutzelhouse et en 2010, dans la carrière de Champenay ont vu naître 17 oeuvres monumentales sous les titres de In situ et la Roche Solaire. Découvrez ces sculptures en consultant nos guides de rando. thématiques, à l'office de tourisme de la vallée de la Bruche.

 	7 km
	3h
	286 m
	   

 *Place des Musiciens*

P *Parking place des Musiciens*

 *3 Km - Lutzelhouse*

INFORMATIONS PRATIQUES

N'oubliez pas d'emporter une carte !
IGN : N° de la carte : 1/25 000 Bruche 25
Club Vosgien Secteur carte : 1/25 000 3716 ET
[Tracé GPX](#)

CONTACT

Office de tourisme de la vallée de la Bruche
03 88 47 18 51 - rando-bruche.fr






LES ÉTAPES DU PARCOURS

Accès au point de départ

En voiture depuis la D1420 ou la gare de Lutzelhouse, prenez la direction du centre du village. A droite, vous apercevez la maison de retraite Ehpad « Abrapa ». Arrivés au carrefour (la mairie se trouvant à votre droite), traversez celui-ci, suivez la rue de la Fontaine, puis la rue de la Forêt. A l'entrée de la forêt, la route n'est plus goudronnée. Sur votre droite se trouve un chalet de chasse, suivez cette route sur 700 m pour arriver au parking à proximité de la place des musiciens.

1 Etape 1 : Place des musiciens





Depuis la place des musiciens, suivez l'indication "Chêne de la Vierge" (ne pas prendre à droite la direction  -  . Au bout de 200 m, suivez le balisage  jusqu'au "Chêne de la Vierge". La première sculpture "Les Têtes" se trouve en face du chêne de la Vierge.

① Description de l'oeuvre: Une trinité esquissée se détachant à peine du bloc d'origine et saluant d'une façon ambiguë la vierge Marie à qui ce lieu est dédié.

2 Etape 2 : Carrefour du Kegelplatz




Au carrefour du "Kegelplatz", prenez le chemin forestier des pionniers jusqu'au bout, puis continuez par la route forestière principale de gauche "du Kappelbronn" balisée  jusqu'à la 2^{ème} sculpture "Y", restez sur la route balisée  en direction du refuge du Club Vosgien.

① Lors d'une prochaine balade à proximité découvrez le "Séquoia de Kappelbronn" planté en 1896, et dont la circonférence dépasse les 7 m!

3 Etape 3 : Refuge du Schliffstein




Au refuge, prenez à droite en suivant le balisage  , pendant plus de 1,5 km.

① Ancienne baraque de bûcherons (remarquez la fontaine marquée de la date 1904), le refuge du Schliffstein, appartenant à la commune de Lutzelhouse a été mis à la disposition du Club Vosgien dès 1976. Le 13 avril 2003, le refuge est détruit par un incendie. Il réouvre le 01 mai 2005.

4 Etape 4 : Vers la "Porte de Pierre"




A l'intersection des chemins dans la forêt, prenez à droite le chemin balisé  qui mène à la troisième sculpture « La Porte de Pierre » au du carrefour du partage.

① Description de l'oeuvre: L'hyperréaliste fermeture éclair s'ouvre sur le paysage et joue d'une façon irrévérencieuse avec le grès, saluant dans un style pop les randonneurs ébahis.

5 Etape 5 : Carrefour du partage



Du carrefour du partage, descendez vers le « Kegelpplatz » en prenant à un moment le sentier balisé  à droite. A la fin de ce sentier, vous retrouvez le chemin principal du « Kegelpplatz ».

① Kegelpplatz peut se traduire littéralement par "Place des quilles".

6 Etape 6 : Carrefour du Kegelpplatz



Au carrefour du "Kegelpplatz", prendre à droite pour rejoindre la "Place des musiciens". Pour revenir à votre point de départ, continuez 700 m pour sortir de la forêt vers le chalet de chasse (sur votre gauche). Descendez les rues de la Forêt et de la Fontaine, traversez le carrefour (mairie sur votre gauche) et dirigez vous vers la gare (maison de retraite Ehpad "Abrapa" sur votre gauche).

Montagne et Terroirs



① Avant de repartir, faites un tour chez "Montagne et Terroirs" au 166 Rue Principale, Lutzelhouse où vous trouverez un grand choix de produits fermiers de nos belles vallées alsaciennes et lorraines sélectionnés avec soin, ainsi qu'une large gamme de produits issus de l'agriculture biologique et écologique (tel.: 03 88 48 02 81 - 06 65 76 04 23).



Leaflet | Map data © OpenStreetMap contributors, Imagery © Mapbox