



1 ↑ Chapelle Saint-Glucker



2 ↑ Parc de Hirtzbach



3 ↑ Sonnenberg



Office de Tourisme d'Altkirch
Place Xavier Jourdain
68130 Altkirch
www.ot-altkirch.com
Tél. /fax : 03 89 40 02 90
E-mail : info@ot-altkirch.com

Association de droit local
inscrite au Registre des Associations.
Tribunal d'Instance de Altkirch
Vol. 3 Folio n° 95

Autorisation Club Vosgien 071701

www.communiland.com

Credit Photos - Jean-Piul Girard

#5 SAINT-GLUCKER

10 km
2h30 à 3h
Difficulté facile
Restaurants
Carte Top 25 3621 ET


Autour d'Altkirch
**LES CIRCUITS
DÉCOUVERTE**

Randonnées pédestres



L'ITINÉRAIRE #5 SAINT-GLUCKER

DEPART
Départ de Carspach
Parking du cimetière



Du parking suivre le balisage  par la rue du Muguet, à la première intersection laisser l'anneau rouge pour tourner à gauche en suivant le bleu à travers champs. Près d'un centre hippique prendre à droite vers la chapelle Saint-Glucker (1).

Poursuivre par la forêt de Hirtzbach vers l'étang Neiveiher, encore un peu de forêt en gardant le même balisage et ensuite par les champs on descend au village très fleuri de Hirtzbach. On longe le ruisseau qui traverse tout le village. Au carrefour près de l'église à droite se trouve le château de Reinach, son parc ouvert au public, à visiter (2).

Revenir le long du ruisseau et continuer jusqu'après le pont de l'Il où on traverse la D 432. Puis monter vers la hêtraie, à l'approche du sommet vers la droite et quelques mètres plus loin à gauche, rejoindre par un petit sentier le balisage anneau vert. Après avoir traversé une petite route, le sentier se sépare, suivre le balisage  et  qui descend vers Caspach.

En bas on traverse la D 432 pour se diriger vers le village. Après le pont de l'Il à droite une scierie autrefois moulin. A gauche on distingue l'institut Sonnenberg (3). Rejoindre le point de départ en prenant au rond-point la rue du 7 août, puis prendre à gauche vers le cimetière.

- 1 Saint-Glucker site d'un village disparu Saint Léger
- 2 Parc de Reinach dernière glacière du Sundgau
- 3 Institut Sonnenberg qui fut une station thermale en 1850 méthode Kneipe, aujourd'hui une école privée



Autour d'Altkirch
**LES CIRCUITS
DÉCOUVERTE**

Randonnées pédestres

10 km
2h30 à 3h
Difficulté facile
Restaurant à Carspach et Hirtzbach
Carte Top 25 3621 ET